BBMP RAJARAJESHWARI NAGAR ZONE, Raising & Maintenance of Plantation During 2022-23

Name of Work : Raising and Maintenance of Monsoon Plantation (with Bamboo Tree Guards) in BBMP R.R.Nagara Zone, Yeshwanthapura Assembly Constituency Ward No: 40, 72, 159 2500 Plants, During the year 2022-23

Contractor Name : K VENKATESHAPPA **Total 2500 Plants**

Sl. No.	Location/ Area name /Road/Cross/Address	Ward No	Ward Name	Name of Species	No. Of Plants			GPS
					Right Side	Left Side	Total	
1	Muneshwaraswamy Temple Road, Byregowda Layout Block 1, V V Layout	72	HEROHALLI	Honge, Thorematthi, Tabebuia Rosea	16	15	31	12°58'0"N 77°28'60"E
2	476, 1st Cross, Byregowda Layout Block 2, V V Layout	72	HEROHALLI	Honge, Thorematthi, Tabebuia Rosea	14	19	33	12°58'2"N 77°28'58"E
3	6th Main, Neelakanteshwara Temple Road, Byregowda Layout Block 1, V V Layout	72	HEROHALLI	Honge, Thorematthi, Tabebuia Rosea, Mahoghany	27	38	65	12°58'11"N 77°29'11"E
4	1st Cross, 6th Main Byregowda Layout Block 1, V V Layout	72	HEROHALLI	Honge, Thorematthi, Tabebuia Rosea, Mahoghany	4	7	11	12°58'11"N 77°29'2"E
5	7th Main Byregowda Layout Block 1, V V Layout	72	HEROHALLI	Honge, Thorematthi, Tabebuia Rosea, Mahoghany	16	15	31	12°58'10"N 77°29'4"E
6	5th Main, Huliyuramma Temple Road, Byregowda Layout Block 1, V V Layout	72	HEROHALLI	Honge, Tabebuia Rosea, Mahoghany	12	21	33	12°58'6"N 77°29'5"E
7	4th Main, Unnamed small Cross Road, Byregowda Layout Block 1, V V Layout	72	HEROHALLI	Honge, Thorematthi, Tabebuia Rosea, Mahoghany	17	20	37	12°58'2"N 77°29'7"E
8	4th Main Road, Byregowda Layout Block 1, V V Layout	72	HEROHALLI	Honge, Thorematthi, Tabebuia Rosea, Mahoghany	25	19	44	12°58'1"N 77°29'7"E
9	Sri Lakshmi Venkateshwaraswamy Temple Road, Sapthagirinagara, V V Layout	72	HEROHALLI	Honge, Thorematthi, Tabebuia Rosea, Mahoghany	15	15	30	12°58'1"N 77°29'10"E
10	Gidada Konenahalli, High Court Judge house, Park Road, 7th Block VV Layout	72	HEROHALLI	Honge, Tabebuia Rosea, Mahoghany	19	14	33	12°57'59"N 77°29'13"E
11	Gidada Konenahalli, Behind Park Road, 7th Block VV Layout	72	HEROHALLI	Honge, Tabebuia Rosea, Mahoghany	8	8	16	12°57'57"N 77°29'10"E
12	3rd Cross Road, Gidada Konenahalli, 7th Block VV Layout	72	HEROHALLI	Honge, Tabebuia Rosea, Mahoghany	21	21	42	12°57'58"N 77°29'12"E
13	2nd Cross Road, Gidada Konenahalli, 7th Block VV Layout	72	HEROHALLI	Honge, Tabebuia Rosea, Mahoghany	0	4	4	12°57'54"N 77°29'11"E
14	6th Cross Road, Gidada Konenahalli, 7th Block VV Layout	72	HEROHALLI	Honge, Tabebuia Rosea, Mahoghany	13	6	19	12°57'54"N 77°29'13"E
15	5th Cross Road, Gidada Konenahalli, 7th Block VV Layout	72	HEROHALLI	Honge, Tabebuia Rosea, Mahoghany	6	5	11	12°57'54"N 77°29'14"E

VENKATESHAPPA K
FOREST & CIVIL CONTRACTOR
34, 12th Main Road, Shivanagar
Rajajinagar, Bangalore-560 010

Deputy Range Forest Officer
R.R. Nagara Zone
Bruhat Bangalore Mahanagara Palike

ವಲಯ ಅರಣ್ಯ ಅಧಿಕಾರಿ
ಆರ್.ಆರ್. ನಗರ ವಲಯ
ಬೃಹತ್ ಬೆಂಗಳೂರು ಮಹಾನಗರ ಪಾಲಿಕೆ

16	7th Cross Road, Gidada Konenahalli, 7th Block VV Layout	72	HEROHALLI	Honge, Tabebuia Rosea, Mahoghany	2	6	8	12°57'53"N 77°29'14"E
17	8th Cross Road, Gidada Konenahalli, 7th Block VV Layout	72	HEROHALLI	Honge, Tabebuia Rosea, Mahoghany	14	20	34	12°57'57"N 77°29'18"E
18	11th Cross Road, Behind Parvathamma Ramaiah Conventional Hall, Gidada Konenahalli, 7th Block VV Layout	72	HEROHALLI	Honge, Thorematthi, Tabebuia Rosea, Mahoghany, Cherry	31	28	59	12°57'54"N 77°29'16"E
19	10th Cross Road, Gidada Konenahalli, 7th Block VV Layout	72	HEROHALLI	Honge, Tabebuia Rosea, Mahoghany	2	5	7	12°57'54"N 77°29'17"E
20	9th Cross Road, Gidada Konenahalli, 7th Block VV Layout	72	HEROHALLI	Honge, Tabebuia Rosea, Mahoghany, Cherry	25	18	43	12°57'53"N 77°29'17"E
21	RTO Main Road, Muddanapalya	72	HEROHALLI	Honge, Tabebuia Rosea, Mahoghany	1	34	35	12°57'49"N 77°29'20"E
22	6th Main N R Rao Road, 8th Phase Byregowda Layout	72	HEROHALLI	Honge, Tabebuia Rosea, Mahoghany, Cherry	8	33	41	12°57'50"N 77°29'20"E
23	5th Main Halakatti Road, 8th Phase Byregowda Layout	72	HEROHALLI	Honge, Tabebuia Rosea, Mahoghany, Cherry	25	45	70	12°57'50"N 77°29'24"E
24	5th Main 'B' Cross, 8th Phase Byregowda Layout	72	HEROHALLI	Honge, Tabebuia Rosea, Mahoghany	11	11	22	12°57'47"N 77°29'30"E
25	5th Main 'A' Cross, 8th Phase Byregowda Layout	72	HEROHALLI	Honge, Tabebuia Rosea, Mahoghany, Cherry	10	11	21	12°57'48"N 77°29'28"E
26	4th Main Pandit Bheemsen Road, 8th Phase Byregowda Layout	72	HEROHALLI	Honge, Tabebuia Rosea, Mahoghany, Cherry	36	33	69	12°57'48"N 77°29'32"E
27	2nd Main, 8th Phase Byregowda Layout	72	HEROHALLI	Honge, Tabebuia Rosea, Mahoghany, Cherry	15	12	27	12°57'52"N 77°29'25"E
28	1st Main Giryamma Road, 8th Phase Byregowda Layout	72	HEROHALLI	Honge, Tabebuia Rosea, Mahoghany, Cherry	36	15	51	12°57'54"N 77°29'23"E
29	Gidada Konenahalli, 1st Cross, Lake Road, 7th Phase VV Layout	72	HEROHALLI	Honge, Tabebuia Rosea, Mahoghany, Cherry	37	34	71	12°57'56"N 77°29'22"E
30	Gidada Konenahalli, 1st 'A' Cross, Pragathi Layout, 7th Phase VV Layout	72	HEROHALLI	Honge, Tabebuia Rosea, Mahoghany	10	1	11	12°57'53"N 77°29'34"E
31	Gidada Konenahalli, 1st 'B' Cross, Pragathi Layout, 7th Phase VV Layout	72	HEROHALLI	Honge, Tabebuia Rosea, Mahoghany, Cherry	27	37	64	12°57'53"N 77°29'30"E
32	Gidada Konenahalli, 2nd Cross, Pragathi Layout, 7th Phase VV Layout	72	HEROHALLI	Honge, Tabebuia Rosea, Mahoghany, Cherry	34	33	67	12°57'59"N 77°29'24"E
33	Gidada Konenahalli, 2nd 'D'Cross, Pragathi Layout, 7th Phase VV Layout	72	HEROHALLI	Honge, Cherry	2	2	4	12°57'59"N 77°29'30"E
34	Gidada Konenahalli, 2nd 'C' Cross, Pragathi Layout, 7th Phase VV Layout	72	HEROHALLI	Honge, Tabebuia Rosea, Mahoghany, Cherry	12	11	23	12°57'58"N 77°29'28"E

VENKATESHAPPA K
FOREST & CIVIL CONTRACTOR
34, 12th Main Road, Shivanagar
Rajajinagar, Bangalore-560 010

Deputy Range Forest Officer
R.R. Nagara Zone
Bruhat Bangalore Mahanagara Palike

ವಲಯ ಅರಣ್ಯ ಅಧಿಕಾರಿ
ಆರ್.ಆರ್. ನಗರ ವಲಯ
ಬೃಹತ್ ಬೆಂಗಳೂರು ಮಹಾನಗರ ಪಾಲಿಕೆ

35	Gidada Konenahalli, 2nd 'A' Cross, Pragathi Layout, 7th Phase VV Layout	72	HEROHALLI	Honge, Tabebuia Rosea, Mahoghany, Cherry	14	7	21	12°57'59"N 77°29'24"E
36	Gidada Konenahalli, 3rd Cross, Pragathi Layout, 7th Phase VV Layout	72	HEROHALLI	Honge, Tabebuia Rosea	2	5	7	12°57'59"N 77°29'22"E
37	Doddanna Circle to Kings Club	72	HEROHALLI	Honge, Thorematthi, Tabebuia Rosea, Mahoghany, Cherry	0	65	65	12°58'4"N 77°29'18"E
38	Muddanapalya Govt. School	72	HEROHALLI	Honge, Tabebuia Rosea	0	9	9	12°58'4"N 77°29'28"E
39	Kings Club Behind Road	72	HEROHALLI	Honge, Thorematthi, Tabebuia Rosea, Mahoghany, Cherry	0	11	11	12°58'4"N 77°29'27"E
40	ITI Employees Layout Main Road, Muddanapalya	72	HEROHALLI	Honge, Thorematthi, Tabebuia Rosea, Mahoghany, Cherry	36	72	108	12°58'4"N 77°29'30"E
41	ITI Employees Layout 1st Cross Road, Muddanapalya	72	HEROHALLI	Honge, Thorematthi, Tabebuia Rosea, Mahoghany, Cherry	14	12	26	12°58'10"N 77°29'36"E
42	ITI Employees Layout 2d Cross Road, Muddanapalya	72	HEROHALLI	Honge, Thorematthi, Tabebuia Rosea, Mahoghany, Cherry	42	43	85	12°58'9"N 77°29'34"E
43	ITI Employees Layout 3rd Cross Road, Muddanapalya	72	HEROHALLI	Honge, Thorematthi, Tabebuia Rosea, Mahoghany, Cherry	7	3	10	12°58'10"N 77°29'31"E
44	ITI Employees Layout 4th Cross Road, Muddanapalya	72	HEROHALLI	Honge, Thorematthi, Tabebuia Rosea, Mahoghany, Cherry	11	15	26	12°58'7"N 77°29'28"E
45	5th Cross Road, Raghavendra Layout, Muddanapalya	72	HEROHALLI	Honge, Thorematthi, Tabebuia Rosea, Mahoghany, Cherry	15	15	30	12°58'8"N 77°29'28"E
46	Brindavan Apartment Road, Muddanapalya	72	HEROHALLI	Honge, Thorematthi, Tabebuia Rosea, Mahoghany, Cherry	8	14	22	12°58'6"N 77°29'28"E
47	Sri Panchamukhi Mahaganapathi Temple, BEL Layout, Phase 1, Bedarahalli	72	HEROHALLI	Honge, Thorematthi, Tabebuia Rosea, Mahoghany, Cherry, Sampige	0	109	109	12°58'54"N 77°29'12"E
48	2nd Main Road, BEL Layout, Phase 1, Bedarahalli	72	HEROHALLI	Honge, Thorematthi, Tabebuia Rosea, Mahoghany, Cherry	2	11	13	12°58'55"N 77°29'9"E
49	4th Main Road, BEL Layout, Phase 1, Bedarahalli	72	HEROHALLI	Honge, Thorematthi, Tabebuia Rosea, Mahoghany, Cherry	4	6	10	12°58'54"N 77°29'2"E
50	6th Main Road, BEL Layout, Phase 1, Bedarahalli	72	HEROHALLI	Honge, Thorematthi, Tabebuia Rosea, Mahoghany, Cherry	0	18	18	12°58'58"N 77°29'1"E
51	7th Main Road, BEL Layout, Phase 1, Bedarahalli	72	HEROHALLI	Honge, Thorematthi, Tabebuia Rosea, Mahoghany, Cherry	22	35	57	12°58'54"N 77°28'58"E
52	Bedarahalli Graveyard, Bharath Nagar, Phase 1, Bedarahalli	72	HEROHALLI	Honge, Thorematthi, Tabebuia Rosea, Mahoghany, Cherry, Sampige, Halasu, Kaadu Badami	0	211	211	12°58'50"N 77°28'58"E
52	VLS International School behind road, Bharathnagar	72	HEROHALLI	Honge, Thorematthi, Tabebuia Rosea, Mahoghany, Cherry	9	3	12	12°58'52"N 77°28'53"E

VENKATESHAPPA K
FOREST & CIVIL CONTRACTOR
34, 12th Main Road, Shivanagar
Rajajinagar, Bangalore-560 010

Deputy Range Forest Officer
R.R. Nagara Zone
Bruhat Bangalore Mahanagara Palike

ವಲಯ ಅರಣ್ಯ ಅಧಿಕಾರಿ
ಆರ್.ಆರ್. ನಗರ ವಲಯ
ಬೃಹತ್ ಬೆಂಗಳೂರು ಮಹಾನಗರ ಪಾಲಿಕೆ

53	Andrahalli Main Road	72	HEROHALLI	Honge, Thorematthi, Tabebuia Rosea, Mahoghany, Cherry	18	42	60	12°59'19"N 77°29'33"E
54	Pipeline Road, Madeshwaranagara	72	HEROHALLI	Honge, Thorematthi, Tabebuia Rosea, Mahoghany, Cherry	22	26	48	12°59'17"N 77°29'38"E
55	12th 'A' Cross, BEL Layout, Phase 1, Bedarahalli	72	HEROHALLI	Honge, Thorematthi, Tabebuia Rosea, Mahoghany, Cherry	10	10	20	12°58'47"N 77°29'13"E
56	2nd A Main Road, BEL Layout, Phase 1, Bedarahalli	72	HEROHALLI	Honge, Thorematthi, Tabebuia Rosea, Mahoghany, Cherry	15	15	30	12°58'48"N 77°29'7"E
57	Opposite East West College Road, Muddanapalya	72	HEROHALLI	Honge, Thorematthi, Tabebuia Rosea, Mahoghany, Cherry	5	2	7	12°58'34"N 77°29'5"E
58	15 'B' Cross Road, BEL Layout, Phase 1, Bedarahalli	72	HEROHALLI	Honge, Thorematthi, Tabebuia Rosea, Mahoghany, Cherry	14	14	28	12°58'32"N 77°29'3"E
59	East West College Main Road, BEL Layout, Phase 1, Bedarahalli	72	HEROHALLI	Honge, Thorematthi, Tabebuia Rosea, Mahoghany, Cherry	15	16	31	12°58'32"N 77°29'2"E
60	Muddanapalya Circle to Bedarahalli Main Road	72	HEROHALLI	Honge, Thorematthi, Tabebuia Rosea, Mahoghany, Cherry	60	39	99	12°58'43"N 77°29'13"E
61	2nd Cross, Nisarga Layout, Muddanapalya Circle	72	HEROHALLI	Honge, Thorematthi, Tabebuia Rosea, Mahoghany, Cherry	13	6	19	12°58'21"N 77°29'17"E
62	2nd Main Road, Nisarga Layout, Muddanapalya Circle	72	HEROHALLI	Honge, Thorematthi, Tabebuia Rosea, Mahoghany, Cherry	14	13	27	12°58'23"N 77°29'21"E
63	1st Main Road, Nisarga Layout, Muddanapalya Circle	72	HEROHALLI	Honge, Thorematthi, Tabebuia Rosea, Mahoghany, Cherry	6	9	15	12°58'23"N 77°29'19"E
64	1st Main Road, Byregowda Layout, 7th Phase, Annapoorneshwari Nagar	72	HEROHALLI	Honge, Tabebuia Rosea	3	3	6	12°57'56"N 77°29'29"E
65	1st Main 1st Cross, Byregowda Layout, 7th Phase, Annapoorneshwari Nagar	72	HEROHALLI	Tabebuia Rosea	0	3	3	12°58'17"N 77°29'14"E
66	1st Main 2nd Cross, Byregowda Layout, 7th Phase, Annapoorneshwari Nagar	72	HEROHALLI	Honge	0	2	2	12°58'17"N 77°29'12"E
67	1st Main 3rd Cross, Byregowda Layout, 7th Phase, Annapoorneshwari Nagar	72	HEROHALLI	Honge, Tabebuia Rosea, Mahoghany	1	10	11	12°58'16"N 77°29'12"E
68	1st Main 6th Cross, Byregowda Layout, 7th Phase, Annapoorneshwari Nagar	72	HEROHALLI	Honge, Thorematthi, Tabebuia Rosea, Mahoghany	3	11	14	12°58'16"N 77°29'13"E
69	2nd Main Road, Byregowda Layout, 7th Phase, Annapoorneshwari Nagar	72	HEROHALLI	Honge, Tabebuia Rosea, Mahoghany, Cherry	5	7	12	12°58'14"N 77°29'9"E
70	3nd Main Road, Byregowda Layout, 7th Phase, Annapoorneshwari Nagar	72	HEROHALLI	Honge, Thorematthi, Tabebuia Rosea, Cherry	4	8	12	12°58'11"N 77°29'5"E

VENKATESHAPPA K
FOREST & CIVIL CONTRACTOR
34, 12th Main Road, Shivanagar
Rajajinagar, Bangalore-560 010

Deputy Range Forest Officer
R.R. Nagara Zone
Bruhat Bangalore Mahanagara Palike

ಪಲಯ ಅರಣ್ಯ ಅಧಿಕಾರಿ
ಆರ್.ಆರ್. ನಗರ ವಲಯ
ಬೃಹತ್ ಬೆಂಗಳೂರು ಮಹಾನಗರ ಪಾಲಿಕೆ

71	17th Main, Priyadarshini Layout, Bharathnagar, Bedarahalli	72	HEROHALLI	Honge, Tabebuia Rosea	11	20	31	12°58'48"N 77°28'27"E
72	17th 'A' Main, Priyadarshini Layout, Bharathnagar, Bedarahalli	72	HEROHALLI	Honge, Tabebuia Rosea	2	3	5	12°58'48"N 77°28'27"E
73	16th Main, Priyadarshini Layout, Bharathnagar, Bedarahalli	72	HEROHALLI	Honge, Tabebuia Rosea	6	6	12	12°58'48"N 77°28'26"E
74	1st Main, 2nd Cross, Shrinidhi layout, Herohalli	72	HEROHALLI	Tabebuia Rosea	12	11	23	12°59'29"N 77°29'29"E
Total Number of Plants					**2532**			

VENKATESHAPPA K
FOREST & CIVIL CONTRACTOR
34, 12th Main Road, Shivanagar
Rajajinagar, Bangalore-560 010

Deputy Range Forest Officer
R.R. Nagara Zone
Bruhat Bangalore Mahanagara Palike

ವಲಯ ಅರಣ್ಯ ಅಧಿಕಾರಿ
ಆರ್.ಆರ್. ನಗರ ವಲಯ
ಬೃಹತ್ ಬೆಂಗಳೂರು ಮಹಾನಗರ ಪಾಲಿಕೆ

TCI
12°57'48"N 77°29'32"E
Sep 9, 2022 9:39:20 AM

12°57'49"N 77°29'32"E
Bengaluru, Bangalore Urban 560091
India
Sep 9, 2022 9:39:28 AM

12°58'54"N 77°29'2"E
Bengaluru, Bangalore Urban 560091
India
Sep 9, 2022 11:28:45 AM

Deputy Range Forest Officer
R.R. Nagara Zone
Bruhat Bangalore Mahanagara Palike
12°58'54"N 77°29'2"E
Bengaluru, Bangalore Urban 560091
India
Sep 9, 2022 11:29:00 AM

Deputy Range Forest Officer
R.R. Nagara Zone
Bruhat Bangalore Mahanagara Palike

Deputy Range Forest Officer
R.R. Nagara Zone
Bruhat Bangalore Mahanagara Palike

Deputy Conservator of Forest Officer
Bruhat Bangalore Mahanagara Palike



Deputy Range Forest Officer
R.R. Nagara Zone
Bruhat Bangalore Mahanagara Palike



Deputy Range Forest Officer
R.R. Nagara Zone
Bruhat Bangalore Mahanagara Palike

Deputy Range Forest Officer
R.R. Nagara Zone

Bruhat Bengaluru Mahanagara Palike

Rajarajeshwarinagar Zone, Raising & Maintenance of Plantation during 2022-23

Name of the work: Raising and Maintenance of Monsoon Plantation (With Bamboo Tree Guards) in BBMP, Rajarajeshwarinagar Zone, Yeshawanthapur Assembly Constituency, Ward No.159, 130, 198 - 2000 plants during the year 2022-23

CONTRACTOR : MANOJ ENTERPRISES

TARGET : 2000 plants

SL NO	Location / Area name / Road / Cross / Address	Ward No.	Ward Name	Name of Sepcies	No. of Plants			GPS	
					LEFT SIDE	RIGHT SIDE	TOTAL	Lang	Lat
1	Sri Dayal Stones to Sir M.Vishveshwaraiah Layout, 2nd Block, Kommaghatta Mainroad	159	Kengeri	Thorematti, Tabubia, Huvarsi	75	85	160	12.92,48035, 12.92,6567	77.472349, 77.470043
2	BGS Hospital Circle to Mylasandra Mainroad, Madeena Fabrication Works	198	Hemmegepura	Thorematti, Tabubia, Huvarsi	39	49	88	12.90736316, 12.91156997	77,49921515, 77.5002272
3	Omkar Temple Road to JSS Academy, Srinivasapura	198	Hemmegepura	Thorematti, Tabubia, Huvarsi	20	31	51	12.9035669. 12.90094416	77.50423051, 77.50361691
4	2nd Cross, Replex Layout No.79/1 road	198	Hemmegepura	Thorematti, Tabubia, Huvarsi	18	7	25	12.90543325, 12.9060222	77.505716, 77.506730
5	Mylasandra Mainroad, (forest area) Stay Grand PF to Byraveshwara Londry	198	Hemmegepura	Nagalinga, Thorematti, Tabubia	39	11	50	12.906658, 12.911658	77.504997, 79.506366
6	Krishna Garden Layout Mainraod	198	Hemmegepura	Nagalinga, Thorematti, Tabubia	27	0	27	12.913619	77.506991

For MANOJ ENTERPRISES

Proprietor

Deputy Range Forest Officer
R.R. Nagara Zone
Bruhat Bangalore Mahanagara Palike

ವಲಯ ಅರಣ್ಯ ಅಧಿಕಾರಿ
ಆರ್.ಆರ್. ನಗರ ವಲಯ
ಬೃಹತ್ ಬೆಂಗಳೂರು ಮಹಾನಗರ ಪಾಲಿಕೆ

7	Krishna Garden Park to Krishna Garden Kshemabhivruddi Society	198	Hemmegepura	Nagalinga, Thorematti, Tabubia	43	0	43	12.912732, 12.911464	77.507627, 77.507779
8	Krishna Garden Ganesha Temple road	198	Hemmegepura	Nagalinga, Thorematti, Tabubia	0	16	16	12.909685	79.508674
9	Nandideepa Layout, Gurushri Condiments road	198	Hemmegepura	Nagalinga, Thorematti, Tabubia	9	13	22	12.90996577	77.509407
10	Century Apartment road, R.R.Nagar Ayurvedha center	198	Hemmegepura	Nagalinga, Thorematti, Tabubia	5	53	58	12.911399, 12.910911	77.511498, 77.512825
11	RR Nagar Mainroad, Gnanakshi School road	198	Hemmegepura	Nagalinga, Thorematti, Tabubia	37	30	67	12.911209, 12.914263	77.513557, 77.513473
12	Concord Layout Mainroad,RR Nagar Enterprises, Uttarahalli Kengeri Mainroad	198	Hemmegepura	Nagalinga, Thorematti, Tabubia	0	50	50	12.905887, 12.904300	77.509725, 77.510154
13	Concord Layout Mainroad,Sri Balaji Apartment to SLR Apartment	198	Hemmegepura	Thorematti, Tabubia, Nagalinga pushpa	40	36	76	12.905883, 12.905498	77.509716, 77.510519
14	Behind Vishal Bazar Road, Srinivasapura	198	Hemmegepura	Thorematti, Tabubia, Nagalinga pushpa	23	9	32	12.903342	77.507821
15	Brahmasri Condiments road, Srinivasapura No.243	198	Hemmegepura	Thorematti, Tabubia, Nagalinga pushpa	22	7	29	12.901673, 12.901734	77.509818, 77.510255

For MANOJ ENTERPRISES

Proprietor

Deputy Range Forest Officer
R.R. Nagara Zone
Bruhat Bangalore Mahanagara Palike

ವಲಯ ಅರಣ್ಯ ಅಧಿಕಾರಿ
ಆರ್.ಆರ್. ನಗರ ವಲಯ
ಬೃಹತ್ ಬೆಂಗಳೂರು ಮಹಾನಗರ ಪಾಲಿಕೆ

16	Hotel Sri Raj road, Srinivasapura	198	Hemmegepura	Thorematti, Tabubia, Nagalinga pushpa	4	8	12	12.901277	77.51073
17	BSK 6nd Stage, Srinivasapura, No.278 to 266	198	Hemmegepura	Nagalinga, Thabubia	0	11	11	12.901238	77.51016
18	BSK 6nd Stage, No.324	198	Hemmegepura	Nagalinga, Thabubia	4	7	11	12.899944	77.510211
19	Akshaya Comfort, No.248, 324, Srinivasapura	198	Hemmegepura	Nagalinga, Thabubia	10	12	22	12.901013	77.509952
20	Srinivasapura No.390, Prarthana Home road	198	Hemmegepura	Nagalinga, Thabubia	6	4	10	12.900231	77.509602
21	Samriddi, No.357, 367, Srinivasapura	198	Hemmegepura	Mahagani	7	10	17	12.899713	77.509685
22	Srinivasapura, Gopalan Florenja Apartment road	198	Hemmegepura	Mahagani	12	12	24	12.899500	77.510966
23	Srinivasapura, Kanaka Bhavana	198	Hemmegepura	Mahagani	4	4	8	12.899077	77.511148
24	Pavamanapura Layout, 3rd Corss, 7th Block	198	Hemmegepura	Mahagani	8	8	16	12.875774	77.517528

For MANOJ ENTERPRISES

Proprietor

Deputy Range Forest Officer
R.R. Nagara Zone
Bruhat Bangalore Mahanagara Palike

ವಲಯ ಅರಣ್ಯ ಅಧಿಕಾರಿ
ಆರ್.ಆರ್. ನಗರ ವಲಯ
ಬೃಹತ್ ಬೆಂಗಳೂರು ಮಹಾನಗರ ಪಾಲಿಕೆ

25	Pavamana Layout, BWSSB Office to 6th Mainroad	198	Hemmegepura	Mahagani	19	18	37	12.874666, 12.876495	79.518313, 77.518482
26	Pavamapura Layout, 5th Mainroad	198	Hemmegepura	Mahagani	5	5	10	12.876526	77.518191
27	BSK 6th Stage, 4th Mainroad	198	Hemmegepura	Mahagani	8	5	13	12.875605	77.517706
28	Pavamanapura Layout, 3rd Mainroad	198	Hemmegepura	Mahagani	18	16	34	12.873721	77.517201
29	Pavamanapura Layout, 1st A Mainroad	198	Hemmegepura	Mahagani	14	8	22	12.875116	77.516469
30	BSK 6th Stage, 3rd Block, Chikkegowdanapalya, 100 feetroad, Dasegowdanapalya	198	Hemmegepura	Mahagani	32	54	86	12.878972, 12.880646	77.513674, 77.505298
31	BSK 6th Stage, 5th Block, 60 feet road, Chikkegowdanapalya, No.655, Condimental Juice Corner	198	Hemmegepura	Mahagani	54	68	122	12.879179	77.510872
32	BSK 6th Stage, No.1037, Lingadeeranahalli	198	Hemmegepura	Mahagani	8	42	50	12.870404, 12.899877	77.514953, 77.517135
33	BSK 6th Stage, Lingadeeranahalli CA Place	198	Hemmegepura	Mahagani	18	0	18	12.869877, 12.870341	77.517135, 77.517744

For MANOJ ENTERPRISES

Proprietor

Deputy Range Forest Officer
R.R. Nagara Zone
Bruhat Bangalore Mahanagara Palike

ವಲಯ ಅರಣ್ಯ ಅಧಿಕಾರಿ
ಆರ್.ಆರ್. ನಗರ ವಲಯ
ಬೃಹತ್ ಬೆಂಗಳೂರು ಮಹಾನಗರ ಪಾಲಿಕೆ

34	Basavanna Road, Pavamanapura road	198	Hemmegepura	Mahagani	0	12	12	12.869162	77.51720324
35	Lingadeerahalli Mainroad, CA Place	198	Hemmegepura	Mahagani	19	0	19	12.869577, 12.868922	77.51486, 77.516369
36	Lingadeerahalli Mainroad, Electrical Kamba road	198	Hemmegepura	Mahagani	42	11	53	12.868618, 12.869209	77.516350, 77.518459
37	Lingadeeranahalli, No.892	198	Hemmegepura	Mahagani	23	5	28	12.869331, 12.870114	77.518601, 77.519783
38	Lingadeerahalli, BSK 6th Stage, near CA Site	198	Hemmegepura	Mahagani	17	13	30	12.869549	77.518161
39	Lingadeeranahalli Mainroad, Prestige Frame road Hits Apartment	198	Hemmegepura	Sampige, Mahagani, Nagalinga	31	49	80	12.868398, 12.867996	77.518965, 77.523091
40	Lingadeeranahalli Mainroad, BSK 6th Stage	198	Hemmegepura	Sampige, Mahagani, Nagalinga	82	50	132	12.868359, 12.868576	77.518644, 77.515116
41	Lingadeeranahalli Gangamma temple, BSK 6th Stage, 4th Block	198	Hemmegepura	Sampige, Mahagani, Nagalinga	34	0	34	12.873017	77.514626
42	Lingadeeranahalli Play Ground	198	Hemmegepura	Sampige, Mahagani, Nagalinga	0	38	38	12.877089	77.515238

For MANOJ ENTERPRISES

Proprietor

Deputy Range Forest Officer
R.R. Nagara Zone
Bruhat Bangalore Mahanagara Palike

ವಲಯ ಅರಣ್ಯ ಅಧಿಕಾರಿ
ಆರ್.ಆರ್. ನಗರ ವಲಯ
ಬೃಹತ್ ಬೆಂಗಳೂರು ಮಹಾನಗರ ಪಾಲಿಕೆ

43	Chikkegowdanapalya, Paint & Hardware Shop road	198	Hemmegepura	Sampige, Mahagani, Nagalinga	0	20	20	12.878101	77.515497
44	bsk 6TH Stage, Chikkegowdanapalya Circle to 80 feet road, Underpass	198	Hemmegepura	Tabubia, Nagalinga, Mahagani	125	172	297	12.878621, 12.892967	77.516474, 77.513704
45	BSK 6th Stage, 3rd Block, Kajaria Shop backside	198	Hemmegepura	Tabubia, Nagalinga, Mahagani	10	13	23	12.883755	77.516492
46	Chikkegowdanapalya, 100 feet road	198	Hemmegepura	Nerale, Honge, Tabubia, Mahagani	0	48	48	12.877229, 12.87787388	77.5914461, 77.51679984
47	Chikkegowdanapalya, 100 feet road	198	Hemmegepura	Mahagani	35	42	77	12.8792723, 12.88230061	77.5084117, 77.503776
48	BSK 6th Phase, 100 feet road to 60 feet road	198	Hemmegepura	Mahagani, Honge, Nerale	38	41	79	12.879354, 12.88395692	77.51293503, 77.51335541
49	BSK 6th Stage, 60 feet road to 80 feet road	198	Hemmegepura	Mahagani, Honge, Huvarsi	24	31	55	12.88175848, 12.8818395	77.51335312, 77.5157112
50	Uttarahalli, Kengeri Mainroad, Opp. Savan Darbhar Ashrama	198	Hemmegepura	Mahagani	30	35	65	12.9094835, 12.90866996	77.49300405, 77.49175208
	Total				**1138**	**1269**	**2407**		

For MANOJ ENTERPRISES

Proprietor



VG98+FRP, Pavamanapura, Bengaluru, Karnataka 560109, India

Latitude
12.86911722°

Longitude
77.5164311°

Local 12:23:07 PM
GMT 06:53:07 AM

Altitude 762.03 meters
Saturday, 08-20-2022

VG98+FRP, Pavamanapura, Bengaluru, Karnataka 560109, India

Latitude
12.86907195°

Longitude
77.51642397°

Local 12:23:30 PM
GMT 06:53:30 AM

Altitude 763.6 meters
Saturday, 08-20-2022

Deputy Range Forest Officer
R.T. Nagara Zone
Bruhat Bangalore Mahanagara Palike
GPS Map Camera
Bengaluru, Karnataka, India
VGP8+HFV, Technology Rd, Banashankari 6th Stage 3rd Block, Kariyana Palya, Bengaluru, Karnataka 560062, India
Lat 12.886608°
Long 77.516105°
28/12/22 01:03 PM GMT +05:30
Google

GPS Map Camera
Bengaluru, Karnataka, India
VGH8+QX, Banashankari 6th Stage 3rd Block, Bengaluru, Karnataka 560062, India
Lat 12.879912°
Long 77.516566°
28/12/22 12:38 PM GMT +05:30
Google

Deputy Range Forest Officer
R.R. Nagara Zone
Bruhat Bangalore Mahanagara Palike
GPS Map Camera
Google
Bengaluru, Karnataka, India
Basavanna Rasthe, Pavamanapura,
Bengaluru, Karnataka 560062, India
Lat 12.869864°
Long 77.51724°
02/10/22 11:42 AM GMT +05:30

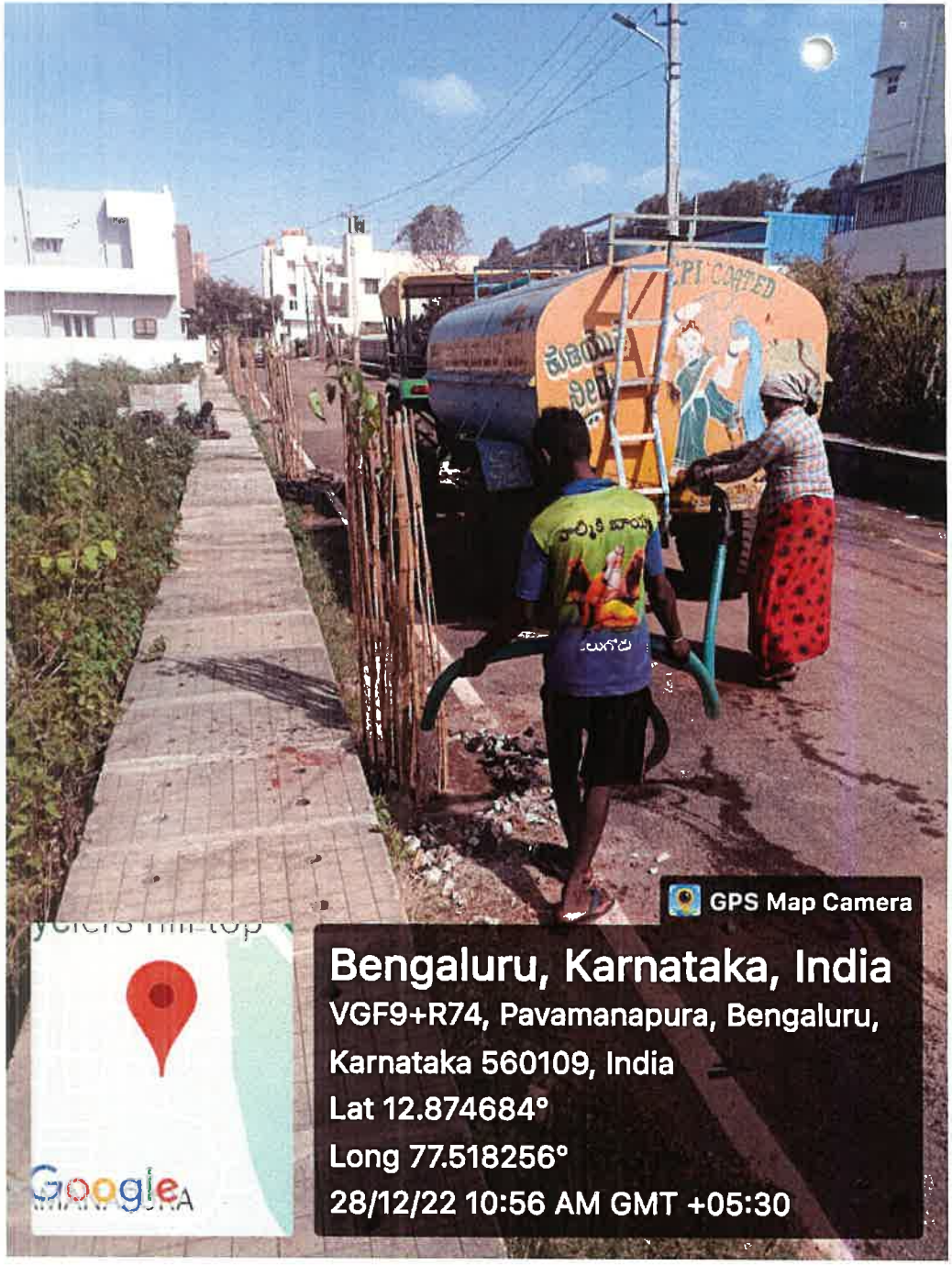
GPS Map Camera
Google
Bengaluru, Karnataka, India
VGF9+R74, Pavamanapura, Bengaluru,
Karnataka 560109, India
Lat 12.874684°
Long 77.518256°
28/12/22 10:56 AM GMT +05:30

Range Forest Officer
R.R. Nagara Zone
Bangalore Mahanagara Palike
GPS Map Camera
Thurahalli, Karnataka, India
Technology Rd, Banashankari 6th Stage 3rd Block, Thurahalli, Karnataka 560062, India
Lat 12.880649°
Long 77.516483°
02/10/22 11:32 AM GMT +05:30
Google

GPS Map Camera
Bengaluru, Karnataka, India
kabbalammatemple, Bengaluru, Karnataka 560062, India
Lat 12.881239°
Long 77.518435°
02/10/22 11:31 AM GMT +05:30
Google

Deputy Range Forest Officer
R.R. Nagara Zone
Bruhat Bangalore Mahanagara Palike
GPS Map Camera
Thurahalli, Karnataka, India
VGV7+G4W, Banashankari 6th Stage,
Srinivaspura, Thurahalli, Karnataka 560060, India
Lat 12.893671°
Long 77.512746°
02/10/22 11:21 AM GMT +05:30
Google


GPS Map Camera
Thurahalli, Karnataka, India
VGV7+G4W, Banashankari 6th Stage,
Srinivaspura, Thurahalli, Karnataka 560060, India
Lat 12.893653°
Long 77.512794°
02/10/22 11:22 AM GMT +05:30
Google



VG98+FRP, Pavamanapura, Bengaluru, Karnataka 560109, India

Latitude
12.86909°

Longitude
77.51642334°

Local 12:23:35 PM
GMT 06:53:35 AM

Altitude 763.71 meters
Saturday, 08-20-2022

VGJ7+JF8, Banashankari 6th Stage 3rd Block, Banashankari 6th Stage, Bengaluru, Karnataka 560062, India

Latitude
12.88169713°

Longitude
77.51318717°

Local 12:53:26 PM
GMT 07:23:26 AM

Altitude 777.17 meters
Saturday, 08-20-2022



VGF7+3P2, Garden City St, Pavamanapura, Bengaluru, Karnataka 560062, India

Latitude
12.87308702°

Longitude
77.51463509°

Local 12:18:04 PM
GMT 06:48:04 AM

Altitude 761.39 meters
Saturday, 08-20-2022

VG97+WQV, Pavamanapura, Bengaluru, Karnataka 560062, India

Latitude
12.8689971°

Longitude
77.51515804°

Local 12:21:27 PM
GMT 06:51:27 AM

Altitude 761.34 meters
Saturday, 08-20-2022



Technology Rd, Banashankari 6th Stage 3rd Block, Thurahalli, Karnataka 560062, India

Latitude
12.880611°

Longitude
77.51688781°

Local 11:23:23 AM
GMT 05:53:23 AM

Altitude 782.17 meters
Tuesday, 08-16-2022

VGG8+86W, Banashankari 6th Stage 4th Block, Pavamanapura, Bengaluru, Karnataka 560062, India

Latitude
12.87546361°

Longitude
77.51549794°

Local 12:13:51 PM
GMT 06:43:51 AM

Altitude 771.06 meters
Saturday, 08-20-2022

VGW6+4P9, Ganakal Village, Srinivaspura, Bengaluru, Karnataka 560060, India

Latitude
12.89496695°

Longitude
77.51203202°

Local 03:51:52 PM
GMT 10:21:52 AM

Altitude 744.11 meters
Saturday, 08-13-2022

Ganakal Cross, Kariyana Palya, Bengaluru, Karnataka 560098, India

Latitude
12.89220211°

Longitude
77.51426921°

Local 04:55:13 PM
GMT 11:25:13 AM

Altitude 734.31 meters
Saturday, 08-13-2022

No 793, 4th floor 11th block Banashankri 6th stage Ganakal village, Ganakal Village, Ganakal Village, Srinivaspura, Bengaluru, Karnataka 560060, India

Latitude
12.89539668°

Longitude
77.51103418°

Local 03:24:39 PM
GMT 09:54:39 AM

Altitude 742.99 meters
Friday, 08-12-2022

VGW6+4P9, Ganakal Village, Srinivaspura, Bengaluru, Karnataka 560060, India

Latitude
12.89491533°

Longitude
77.51186577°

Local 03:52:29 PM
GMT 10:22:29 AM

Altitude 744.13 meters
Saturday, 08-13-2022

Deputy Range Forest Officer
R.K Nagara Zone
GPS Map Camera
Google
Bengaluru, Karnataka, India
961, Banashankari 6th Stage 4th Block, B Block,
Pavamanapura, Bengaluru, Karnataka 560109, India
Lat 12.868451°
Long 77.517741°
20/08/22 04:32 PM

GPS Map Camera
Google
Bengaluru, Karnataka, India
VG98+FRP, Pavamanapura, Bengaluru, Karnataka
560109, India
Lat 12.868538°
Long 77.517084°
20/08/22 04:37 PM

ಕೆನರಾ ಸದನ
केनरा सदन-1
Canara Bank Of
Deputy Range Forest Officer
R.R. Nagara Zone
Bruhat Bangalore Mahanagara Palike

GPS Map
Camera Lite
Technology Rd, Banashankari 6th Stage 3rd Block, Thurahalli, Karnataka 560062, India
Latitude
12.88039193°
Longitude
77.51652485°
Local 12:09:54 PM
GMT 06:39:54 AM
Altitude 775.26 meters
Saturday, 08-20-2022

R. R . Nagara Zone, Raising and Maintenance of Plantation during 2022-23

Name of work: Raising and Maintenance of Mansoon Plantation (With Bamboo Tree Guard) in BBMP R R Nagara Zone, R. R Nagara Assembly Constitiuncy. Ward Number: 129, 160, 17

3000 plants

Contractor Name: Shivanna

SL No	Location/Area name/Road/Cross/Address	Ward number / Name		Name of Species	No of Plants			Number of Plants	GPS	
					Right Side	Left side	Middle road/park etc	Total	Lat	Langitude
1	2	3	4	5	6	7		8	9	10
1	ಯೂನಿವರ್ಸಿಟಿ ಕ್ಯಾಂಪಸ್ ಈಜುಕೊಳದ ರಸ್ತೆ ಪಕ್ಕದಲ್ಲಿ	ಜ್ಞಾನಭಾರತಿ	129	ತಬೂಬಿಯ, ಹಲಸು, ಹೊಂಗೆ,	42	0	0	42	12.9408N	77.5022E
2	ಯೂಸಿಪಿಸಿ ಸ್ಟೇಡಿಯಂ ಪ್ರಾದೇಶಿಕ ಆಂಗ್ಲ ಭಾಷಾ ಸಂಸ್ಥೆ ಯೂನಿರ್ವಸಿಟಿ ಕ್ಯಾಂಪಸ್ (ಬಿಗ್ ಗ್ರೌಂಡ್ ರೋಡ್)	ಜ್ಞಾನಭಾರತಿ	129	ಬೇವು, ಮಹಾಗನಿ, ತಬೂಬಿಯ, ಹೊಂಗೆ	35	129	0	164	12.9400N	77.5025E
3	ಯೂನಿವರ್ಸೀಟಿ ಕ್ಯಾಂಪಸ್, ಜಿಐಆರ್‌ಎಲ್‌ಎಸ್ ಪಿ ಜಿ ರಸ್ತೆ	ಜ್ಞಾನಭಾರತಿ	129	ಸಂಪಿಗೆ, ಹೊಂಗೆ	15	30	0	45	12.9423N	77.5062E
4	ಯೂನಿವರ್ಸಿಟಿ ಕ್ಯಾಂಪಸ್ ಪರೀಕ್ಷಾಭವನದ ಒಳಗಡೆ ಯೂನಿವರ್ಸಿಟಿ ಕ್ಯಾಂಪಸ್ ಗ್ರಂಥಾಲಯದ ಮುಂಬಾಗ	ಜ್ಞಾನಭಾರತಿ	129	ತೂಬಿಯ, ಹೊಂಗೆ, ನೇರಳೆ, ಮಹಾಗನಿ	0	341	0	341	12.9499N 12.9496N	77.5034E 77.5041E
5	ಯೂನಿವರ್ಸಿಟಿ ಕ್ಯಾಪಸ್ ಗ್ರಂಥಾಲಯದ ಮುಂಬಾಗ	ಜ್ಞಾನಭಾರತಿ	129	ತಬೂಬಿಯ, ನೇರಳೆ, ಮಹಾಗನಿ, ಹೊಂಗೆ, ಅವಲಾಂಡ	125	0	0	125	12.9460N	77.5039E
6	ಯೂನಿವರ್ಸಿಟಿ ಕ್ಯಾಂಪಸ್ ಎನ್ವೇರ್‌ಮೆಂಟ್ ಆಫೀಸ್ ಪಕ್ಕದಲ್ಲಿ	ಜ್ಞಾನಭಾರತಿ	129	ತಬೂಬಿಯ, ನೇರಳೆ, ಮಹಾಗನಿ, ಹೊಂಗೆ, ಅವಲಾಂಡ	55	0	0	55	12.9465N	77.5114E
7	ಯೂನಿವರ್ಸಿಟಿ ಕ್ಯಾಮಂಪಸ್ ಎನ್ವೇರ್‌ಮೆಂಟ್ ಆಫೀಸ್ ಮೈನ್ ರೋಡ್ ಜಿಯೋಲೋಜಿ ಪಕ್ಕದಲ್ಲಿ ಮತ್ತು ಮುಂಗಾದಲ್ಲಿ, ಜೂಯಾಲಜಿ	ಜ್ಞಾನಭಾರತಿ	129	ತಬೂಬಿಯ, ನೇರಳೆ, ಮಹಾಗನಿ, ಹೊಂಗೆ, ಅವಲಾಂಡ	150	418	0	568	12.9459N 12.9460N	77.5094E 77.5088E
8	ಮಾಯಾ ಹರ್ಬಲ್ ಬ್ಯೂಟಿ ಪಾರ್ಲರ್ ಮತ್ತು ಕಳಸ ನಿಲಯ 3ನೇ ಮುಖ್ಯರಸ್ತೆ, ಮುತ್ತುರಾಯನಗರ	ಜ್ಞಾನಭಾರತಿ	129	ಹೊಂಗೆ, ತಬೂಬಿಯ,ನೇರಳೆ, ಮಹಾಗನಿ, ಗಸಗಸೆ	12	4	0	16	12.9349N	77.5065E
9	ಮುತ್ತುರಾಯನಗರ ರೈಲ್ವೆಗೇಟ್ ಮುಖ್ಯರಸ್ತೆ	ಜ್ಞಾನಭಾರತಿ	129	ಮಹಾಗನಿ, ತಬೂಬಿಯ, ಹೊಂಗೆ, ಬೇವು	81	40	0	121	12.9330N	77.5059E
10	ಪಿಳ್ಳಪ್ಪನ ಕಟ್ಟೆ, ಬೆಗ್ಗರಸ್ಸ್ ಕಾಲೋನಿ ಹಿಂಬಾಗ, ಸುಂಕದ ಕಟ್ಟೆ	ಜ್ಞಾನಭಾರತಿ	129	ಮಹಾಗನಿ, ಹೂವರ್ಸಿ ಹೊಂಗೆ,	38	30	0	68	12.9976N	77.5162E
11	2ನೇ ಮುಖ್ಯರಸ್ತೆ, ಶ್ರೀಗಂಧನಗರ, ಹೋಯ್ಸಳ ಬಡಾವಣೆ	ಜ್ಞಾನಭಾರತಿ	129	ಮಹಾಗನಿ, ಹೂವರ್ಸಿ ಹೊಂಗೆ,	10	5	0	15	12.9976N	77.5162E
Total					**563**	**997**	**0**	**1560**		

1	2	3	4	5	6	7		8	9	10
12	ಬಿಇಎಂಲ್, 5ನೇ ಸ್ಟೇಜ್, ಕ್ವೇಜಿಪಾಕ್ ಪಕ್ಕದ ರಸ್ತೆ ಬಾಡ್ವಿನ್ ಕೋ ಎಜುಕೇಷನ್ ಸ್ಕೂಲ್ ಮುಂಬಾಗದ ರಸ್ತೆ	ರಾ.ರಾ.ನಗರ	160	ತಬೂವಿಯ ಹೊಂಗೆ, ಕಾಡುಬಾದಾಮಿ ಮಹಾಗನಿ	15	5	0	20	12.9075N	77.5260E
13	ಆರುಮುಕ ದೇವಸ್ಥಾನ ಮುಂಬಾಗದ ಆವರಣದಲ್ಲಿ	ರಾ.ರಾ.ನಗರ	160	ಸಂಪಿಗೆ, ಹಲಸು, ಬೇವು, ತಬೂಬಿಯ	7	39	0	46	12.9140N	77.5288E
14	ಹೆಚ್.ಯು.ಎಂ.ವಿ.ಎಸ್ ತರಕಾರಿ ಮಾರ್ಟ್ ಪಕ್ಕದ ರಸ್ತೆ, 3ನೇ ಹಂತ ಬಾಗೇಗೌಡ ಲೇಔಟ್, ಹೈಟೆಂನ್ಷನ್ ಲೈನ್ ಕೆಳಕಡೆ	ರಾ.ರಾ.ನಗರ	160	ಮಹಾಗನಿ, ಹೊಂಗೆ ಸಂಪಿಗೆ ಕಾಡುಬಾದಾಮಿ	14	17	0	31	12.9151N	77.5243E
15	ನಂ 07, ಶ್ರೀನಿ ನಿಲಯದಿಂದ ನಂ 130 ಸುರಂಗಿ ನಿಲಯ ಬಾಗೇಗೌಡ ಲೇಔಟ್ ಹೈಟೆಂನ್ಷನ್ ಲೈನ್ ಕೆಳಕಡೆ	ರಾ.ರಾ.ನಗರ	160	ತಬೂಬಿಯ, ಸಂಪಿಗೆ ಮಹಾಗನಿ	29	28	0	57	12.9152N	77.5252E
16	ಸೈಟಿ ನಂ 140, 139, 135 ಚಂದ್ರಮ್ಮ ಗುಡ್ಡಯ್ಯ ನಿಲಯ ನಂ 28/2 ಬಾಗೇಗೌಡ ಲೇಔಟ್ ನಂದಿನಿ ಮಿಲ್ಕ್ ಪಾರ್ಲರ್ ರಸ್ತೆ	ರಾ.ರಾ.ನಗರ	160	ಕಾಡುಬಾದಾಮಿ, ಸಂಪಿಗೆ ತಬೂಬಿಯ	19	15	0	34	12.9153N	77.5230E
17	ನಂ 168 ಪ್ರಣವ ನಿಲಯ , ನಂ 45 ವೆಂಕಟಾದ್ರಿ, ನಂ 50 ಕೃಷ್ಣ ನಿಲಯ ಬಾಗೇಗೌಡ ಲೇಔಟ್	ರಾ.ರಾ.ನಗರ	160	ಹೊಂಗೆ ಬೇವು ಸಂಪಿಗೆ ಹಲಸು ತಬೂಬಿಯ	21	39	0	60	12.9169N	77.5238E
18	ನಂ 36, 39 ಅನಘ ನಿಲಯ , ನಂ 11 ಸಂದೀಪ ನಿಲಯದ ಹತ್ತಿರ	ರಾ.ರಾ.ನಗರ	160	ಮಹಾಗನಿ, ಹೊಂಗೆ ಸಂಪಿಗೆ	34	21	0	55	12.9157N	77.5249E
19	ನಂ 170 ಕಮಲ ನಿಲಯದಿಂದ ನಂ 185 ವರ್ದಮಾನ ನಿಲಯದವರೆಗೆ ಬಾಗೇಗೌಡ ಲೇಔಟ್	ರಾ.ರಾ.ನಗರ	160	ತಬೂವಿಯ, ಮಹಾಗನಿ, ಹೊಂಗೆ ರಂಜಲ್	28	22	0	50	12.9151N	77.523E
20	ಬಸವೇಶ್ವರ ದೇವಸ್ಥಾನ ಆವರಣದಲ್ಲಿ ಬಿಇಎಂಲ್ 3ನೇ ಹಂತ ರಾ.ರಾ.ನಗರ	ರಾ.ರಾ.ನಗರ	160	ಹೊಂಗೆ, ಸಂಪಿಗೆ, ಕಾಡುಬಾದಾಮಿ, ತಬೂಬಿಯ	20	0	0	20	12.9177N	77.5237E
21	ಬೆಸ್ಟ್ ಕ್ಲಬ್ ಮುಂಬಾಗದ ಕೆರೆ ಪಕ್ಕದಲ್ಲಿ, ರಾ.ರಾ.ನಗರ	ರಾ.ರಾ.ನಗರ	160	ಮಹಾಗನಿ, ತಬೂಬಿಯ ಸಂಪಿಗೆ	28	20	0	48	12.9153N	77.5254E
22	ಪ್ರಕೃತಿ ಪಾರ್ಕ್ ಸುತ್ತಲೂ, ಬೆಸ್ಟ್ ಕ್ಲಬ್ ಹತ್ತಿರ ರಾರಾ ನಗರ	ರಾ.ರಾ.ನಗರ	160	ತಬೂಬಿಯೂ, ಮಹಾಗನಿ ಸಂಪಿಗೆ	8	13	0	21	12.9100N	77.5238E
23	ನಂ 1124, ವಿರೂಪಾಕ್ಷ ನಿಲಯದ ರಸ್ತೆ, ಗಾಣಿಕಲ್ಲು ಲೇಔಟ್	ರಾ.ರಾ.ನಗರ	160	ಹೊಂಗೆ ಬೇವು, ತಬೂಬಿಯ	7	7	0	14	12.8956N	77.5095E
24	ನಂ 1097, ಬನಶಂಕರಿ ನಿಲಯದ ರಸ್ತೆ ಗಾಣಿಕಲ್ಲು ಲೇಔಟ್	ರಾ.ರಾ.ನಗರ	160	ಕಾಡುಬಾದಾಮಿ, ನೇರಳೆ, ಹೊಂಗೆ	11	9	0	20	12.8953N	77.5093E
25	ನಂ 29, ಕಾಮದೇನು ನಿಲಯ, ಶ್ರೀ ಮುನೇಶ್ವರ ದೇವಾಲಯ ರಸ್ತೆ ಗಾಣಿಕಲ್ಲು	ರಾ.ರಾ.ನಗರ	160	ತಬೂವಿಯ, ಹೊಂಗೆ , ನೇರಳೆ	5	14	0	19	12.8955N	77.5103E

V. Jyothi by PRO.

1	2	3	4	5	6	7		8	9	10
26	ವೆಂಚರ್ ಪ್ರೇಮ್ ಅಪಾರ್ಟ್‌ಮೆಂಟ್ ಪಕ್ಕದ ರಸ್ತೆ ಮುಣೇಶ್ವರ ದೇವಾಲಯ	ರಾ.ರಾ.ನಗರ	160	ಕಾಡುಬಾದಾಮಿ, ಹೊಂಗೆ, ತಬೂಬಿಯ	13	27	0	40	12.8953N	77.5110E
27	ಜಾಜೂಸ್ ಪ್ಲೋರಿಂಗ್ ಕಾನ್ವೇಪ್ಸ್ ಶಾಪ್, ಗಾಣಿಗಲ್ಲು ಮುಖ್ಯರಸ್ತೆ	ರಾ.ರಾ.ನಗರ	160	ಮಹಾಗನಿ, ತಬೂಬಿಯ ನೇರಳೆ	14	9	0	23	12.8958N	77.5120E
28	ವೆಂಚರ್ ಪ್ರೇಮ್ ಅಪಾರ್ಟ್‌ಮೆಂಟ್ ಮುಂಬಾಗದ ರಸ್ತೆ	ರಾ.ರಾ.ನಗರ	160	ಕಾಡುಬಾದಾಮಿ, ಹೊಂಗೆ, ತಬೂಬಿಯ, ರಂಜಲ್	33	13	0	46	12.8953N	77.5111E
29	ಜಾಜೂಸ್ ಪ್ಲೋರಿಂಗ್ ಕಾನ್ವೇಪ್ಸ್ ಶಾಪ್ ಎದುರು ರಸ್ತೆಯಲ್ಲಿ 1ನೇ ಅಡ್ಡರಸ್ತೆ	ರಾ.ರಾ.ನಗರ	160	ನೇರಳೆ, ಹೊಂಗೆ, ಕಾಡುಬಾದಾಮಿ	13	12	0	25	12.8959N	77.5121E
30	ನಂ 26, ಸಿರಿಮನೆ, ಟೆಂಟಲ್ ಕ್ಲಿನಿಕ್, ಎಕ್ಯೂಪ್‌ಮೆಂಟ್, ನಂ 24, ಗಿರಿನಿಲಯ ರಸ್ತೆ	ರಾ.ರಾ.ನಗರ	160	ಮಹಾಗನಿ, ಸಂಪಿಗೆ, ಕಾಡುಬಾದಾಮಿ	0	0	67	67	12.9211N	77.5070E
31	ರಾ.ರಾ.ನಗರ ಆರ್ಚ್ ರೋಡ್ ಇಂದ ಕಾಫಿ ಡೇ ವರೆಗೆ	ರಾ.ರಾ.ನಗರ	160	ತಬೂವಿಯ, ಕಾಡುಬಾದಾಮಿ, ನೇರಳೆ, ಹೊಂಗೆ	0	10	0	10	12.9351N	77.5179E
32	ರಾ.ರಾ.ನಗರ, ಇಂಡಿಯನ್ ಪೆಟ್ರೋಲ್ ಬಂಕ್, ಕೆಂಪೇಗೌಡ ರಸ್ತೆಯಲ್ಲಿ	ರಾ.ರಾ.ನಗರ	160	ಮಹಾಗನಿ, ಸಂಪಿಗೆ, ಕಾಡುಬಾದಾಮಿ	10	11	0	21	12.9306N	77.5195E
33	ಬಿಸ್ಟ್ ಕ್ಲಬ್ ಮುಂಬಾಗ ಕರೆ ಪಕ್ಕದ ರಸ್ತೆ ನಂ 327, 4ನೇ ಮೈನ್ ರೋಡ್ 3ನೇ ಕ್ರಾಸ್, ಬಿಇಎಂಲ್ 5ನೇ ಹಂತ, 60 ಫೀಟ್ ರೋಡ್	ರಾ.ರಾ.ನಗರ	160	ಮಹಾಗನಿ, ಸಂಪಿಗೆ, ಕಾಡುಬಾದಾಮಿ	5	4	0	9	12.9116N	77.5257E
34	ದೊಡ್ಡ ಆಲಹಳ್ಳಿ ಕೆಂಪೇಗೌ ರಸ್ತೆಯಿಂದ ಸುಭಾಷ್ ಪಾರ್ಕ್ ವಾಟರ್ ಪ್ಲಾಂಟ್‌ವರೆಗೆ ರಾ.ರಾ.ನಗರ	ರಾ.ರಾ.ನಗರ	160	ಸಂಪಿಗೆ, ಹೊಂಗೆ, ಮಹಾಗನಿ ತಬೂಬಿಯ	20	25	0	45	12.9300N	77.5184E
35	ಸುಭಾಷ್ ಪಾರ್ಕ್ ಮುಂಭಾಗದಲ್ಲಿ ಕೆ.ಡಿ.ಎಸ್ ಪ್ರಾಪರ್ಟಿ ರಸ್ತೆ ರಾ.ರಾ.ನಗರ	ರಾ.ರಾ.ನಗರ	160	ಮಹಾಗನಿ, ಹೊಂಗೆ ಹಲಸು, ತಬೂಬಿಯ	28	13	0	41	12.9300N	77.5186E
36	ಸುಭಾಷ್ ಪಾರ್ಕ್ ಮುಂಭಾಗದಲ್ಲಿ ಕೆ.ಡಿ.ಎಸ್ ಪ್ರಾಪರ್ಟಿ ರಸ್ತೆ ರಾ.ರಾ.ನಗರ	ರಾ.ರಾ.ನಗರ	160	ಮಹಾಗನಿ, ಬೇವು, ಕಾಡುಬಾದಾಮಿ	10	8	0	18	12.9275N	77.5184E
37	ಮುನಿವೆಂಕಟಯ್ಯ ಬಯಲು ರಂಗಮಂದಿರ ಸುತ್ತ ಮತ್ತು ನಂ 278 ಜ್ಞಾನಾಕ್ಷಿ ನಿಯಲದ ಮುಂಭಾಗ ರಾ.ರಾ.ನಗರ	ರಾ.ರಾ.ನಗರ	160	ಮಹಾಗನಿ, ತಬೂವಿಯಾ ಹೊಂಗೆ	29	15	0	44	12.9258N	77.5194E
38	ಮೌಂಟ್ ಕಾರ್ಮೆಲ್ ಸ್ಕೂಲ್ ಪಕ್ಕದಲ್ಲಿ ಕಲ್ಪನಾ ಮೇಡಂ ಮನೆಯ ರಸ್ತೆ. ರಾ.ರಾ.ನಗರ	ರಾ.ರಾ.ನಗರ	160	ನೇರಳೆ, ಹೊಂಗೆ, ತಬೂಬಿಯ, ಮಹಾಗನಿ	8	0	0	8	12.9239N	77.5189E

1	2	3	4	5	6	7		8	9	10
39	ಶ್ರೀ ಸಾಯಿದುರ್ಗಾ ಲೇಡಿಸ್ ಪಿ.ಜಿ ಗ್ಲೋಬಲ್ ವಿಲ್ಲೆಜ್ ಪಟ್ಟಣಗೆರೆ ಮುಖ್ಯರಸ್ತೆ, ಬಿಹೆಚ್ಇಎಲ್ ಲೇಔಟ್ ರಾ.ರಾ.ನಗರ	ರಾ.ರಾ.ನಗರ	160	ಕಾಡುಬಾದಾಮಿ, ಮಹಾಗನಿ, ತಬೂವಿಯ	22	13	0	35	12.9234N	77.5067E
40	ನಂ 779, ಸಂಪತ್ ನಿಲಯ ಬಿಹೆಚ್ಇಎಲ್ ಲೇಔಟ್, ರಾ.ರಾ.ನಗರ	ರಾ.ರಾ.ನಗರ	160	ನೇರಳೆ, ಹೊಂಗೆ, ತಬೂಬಿಯ, ಮಹಾಗನಿ	7	5	0	12	12.8958N	77.5113E
41	ಶಿವರಾಜು, ಟಿ.ಎಂ ಅಡ್ವೋಕೇಟ್ ಮನೆ ರಸ್ತೆ, ಬಿಹೆಚ್ಇಎಲ್ ಲೇಔಟ್ ರಾ.ರಾನಗರ	ರಾ.ರಾ.ನಗರ	160	ಬೆಟ್ಟದನಲ್ಲಿ, ಹಲಸು, ಮಹಾಗನಿ	11	13	0	24	128954N	77.511E
42	ನಂ 1143, ಕೃಷ್ಣ ನಿಲಯ, ವಿರೂಪಾಕ್ಷ ನಿಲಯ 60 ಫೀಟ್ ಮುಖ್ಯರಸ್ತೆ ಉತ್ತರಹಳ್ಳಿ ಮೈನ್ ರೋಡ್	ರಾ.ರಾ.ನಗರ	160	ಹೊಂಗೆ ತಬೂಬಿಯ ಮಹಾಗನಿ	38	18	0	56	12.8965N	77.5091E
43	ನಂ 1143, ಕೃಷ್ಣನಿಲಯ ರಸ್ತೆ, 60ಫೀಟ್ ಮುಖ್ಯರಸ್ತೆ ಗಾಣಿಕ್ಲು ಮುಖ್ಯರಸ್ತೆ,	ರಾ.ರಾ.ನಗರ	160	ಹೊಂಗೆ, ಬೇವು, ಮಹಾಗನಿ, ತಬೂವಿಯ	0	7	0	7	128962N	77.5095E
44	ನಂ 1143, ಕೃಷ್ಣನಿಲಯ ರಸ್ತೆ, 60ಫೀಟ್ ಹಿಂಭಾಗದ ರಸ್ತೆ ಗಾಣಿಕ್ಲು ಮುಖ್ಯರಸ್ತೆ,	ರಾ.ರಾ.ನಗರ	160	ನೇರಳೆ ಹೊಂಗೆ ತಬೂವಿಯ, ಮಹಾಗನಿ	19	11	0	30	128959N	77.5095E
45	ಶುದ್ದಜಲ, ಬರಿಗಡ್ಡೆ ಲೇಔಟ್, ಕುವೆಂಪು ಸರ್ಕಲ್, ರಾ.ರಾ.ನಗರ	ರಾ.ರಾ.ನಗರ	160	ಬೆವು, ರಂಜಲ್, ಮಹಾಗನಿ, ತಬೂಬಿಯ	27	9	0	36	12.9106N	77.518E
46	ಮಾರ್ಸ್ ವಿಂಡೀಸ್, ಆಪಾರ್ಟ್‌ಮೆಂಟ್ ಮುಂಬಾಗದ ರಸ್ತೆ	ರಾ.ರಾ.ನಗರ	160	ಕಾಡುಬಾದಾಮಿ, ಸಂಪಿಗೆ ಮಹಾಗನಿ	5	7	0	12	12.9114N	77.5178E
47	ಕರಿಯಪ್ಪ ಪಾರ್ಕ್, ಪಕ್ಕದ 60 ಫೀಟ್ ಮಾರ್ಸ್ ವಿಂಡೀಸ್ ಅಪಾರ್ಟ್‌ಮೆಂಟ್ ರಸ್ತೆ	ರಾ.ರಾ.ನಗರ	160	ಊರ್ವಶಿ, ಹೊಂಗೆ, ಸಂಪಿಗೆ	6	5	0	11	12.9111N	77.5201E
48	ಪೊಲೀಸ್ ಸ್ಟೇಷನ್ ಮುಖ್ಯರಸ್ತೆ, ರಾ.ರಾ.ನಗರ	ರಾ.ರಾ.ನಗರ	160	ಮಹಾಗನಿ, ಊರ್ವಶಿ, ಸಂಪಿಗೆ	27	16	0	43	12.9112N	77.5209E
49	ಗ್ಲೋಬಲ್ ಕಾಲೇಜ್ ಮತ್ತು ಸ್ಕೂಲ್ ಮುಖ್ಯರಸ್ತೆ, ರಾ.ರಾ.ನಗರ	ರಾ.ರಾ.ನಗರ	160	ಊರ್ವಶಿ, ಹೊಂಗೆ,ಸಂಪಿಗೆ ಮಹಾಗನಿ	27	27	0	54	12.9243N	77.5266E
50	ಗ್ಲೋಬಲ್ ಕಾಲೇಜ್ ಮತ್ತು ಸ್ಕೂಲ್ ಮುಖ್ಯರಸ್ತೆ, ರಾ.ರಾ.ನಗರ	ರಾ.ರಾ.ನಗರ	160	ಕಾಡುಬಾದಾಮಿ, ಊರ್ವಶಿ, ಸಂಪಿಗೆ	8	0	0	8	12.9252N	77.5260E
51	ಗ್ಲೋಬಲ್ ಕಾಲೇಜ್ ಬ್ಯಾಕ್‌ಸೈಡ್ ಗೇಟ್, ದೊಡ್ಡ ಆಲಹಳ್ಳಿ, ಕೆಂಪೇಗೌಡ ರಸ್ತೆ	ರಾ.ರಾ.ನಗರ	160	ಮಹಾಗನಿ, ತಬೂಬಿಯ, ಸಂಪಿಗೆ	23	48	0	71	12.9146N	77.5262E
52	ಪಂಚಶೀಲ ಬ್ಲಾಕ್, ಸೇವಾಸಿಂದೂ ಕೇಂದ್ರ ಪಕ್ಕದ ರಸ್ತೆ, ಆರುಮುಗ ದೇವಸ್ಥಾನದ ರಸ್ತೆ, ರಾ.ರಾ.ನಗರ	ರಾ.ರಾ.ನಗರ	160	ನೇರಳೆ, ಬೇವು, ಮಹಾಗನಿ, ಹೊಂಗೆ ಸಂಪಿಗೆ	0	0	80	80	12.9146N	77.5262E

1	2	3	4	5	6	7		8	9	10
53	ಪಂಚಶೀಲ ಬ್ಲಾಕ್, ಸೇವಾಸಿಂದೂ ಕೇಂದ್ರ ಪಕ್ಕದ ರಸ್ತೆ, ಆರುಮುಗ ದೇವಸ್ಥಾನದ ರಸ್ತೆ, ರಾ.ರಾ.ನಗರ	ರಾ.ರಾ.ನಗರ	160	ಮಹಾಗನಿ, ಕಾಡುಬಾದಾಮಿ, ಸಂಪಿಗೆ	5	19	0	24	12.9146N	77.5263E
54	ಬಿಬಿಎಂಪಿ ಸದಸ್ಯರು, ಚಂದ್ರಣ್ಣನವರ ಮನೆ ಹತ್ತಿರ	ರಾ.ರಾ.ನಗರ	160	ಊರ್ವಶಿ, ಮಹಾಗನಿ, ಸಂಪಿಗೆ	0	0	60	60		
Total					**654**	**594**	**207**	**1455**		
55	ಬಿಬಿಎಂಪಿ ಸದಸ್ಯರು ಮಮತಾ ವಾಸುದೇವ್ ಮನೆ ಹತ್ತಿರ ಜೆ.ಪಿ.ಪಾರ್ಕ್ ಮತ್ತೀಕರೆ	ಜೆ.ಪಿ ಪಾರ್ಕ್	17		0	0	50	50	13.0365 N	77.5562E
Total					**0**	**0**	**50**	**50**		
Grand Total					**1217**	**1591**	**1217**	**3065**		

12.9468N 77.5110E
No.411 5th Main Rd
Kengeri Satellite Town
Bengaluru
Bangalore Urban
Karnataka
Oct 9, 2022 1:22:59 PM

12.9468N 77.5110E
No.411 5th Main Rd
Kengeri Satellite Town
Bengaluru
Bangalore Urban
Karnataka
Oct 9, 2022 1:22:30 PM


12.9469N 77.5109E
No.411 5th Main Rd
Kengeri Satellite Town
Bengaluru
Bangalore Urban
Karnataka
Oct 9, 2022 1:22:18 PM


12.9468N 77.5111E
No.411 5th Main Rd
Kengeri Satellite Town
Bengaluru
Bangalore Urban
Karnataka
Oct 9, 2022 1:21:27 PM

12.9467N 77.5110E
Gnana Bharathi Main Road
Gnana Bharathi
Bengaluru
Bangalore Urban
Karnataka
Oct 9, 2022 1:20:28 PM

12.9734N 77.5087E
1 Doctor Puneeth Rajkumar Road
Naagarabhaavi
Bengaluru
Bangalore Urban
Karnataka
Sep 26, 2022 12:13:31 PM

12.9467N 77.5110E
Gnana Bharathi Main Road
Gnana Bharathi
Bengaluru
Bangalore Urban
Karnataka
Oct 9, 2022 1:20:38 PM

12.9464N 77.5026E
Gnana Bharathi
Bengaluru
Bangalore Urban
Karnataka
Oct 18, 2022 11:20:02 AM


12.9441N 77.5025E
260 Mariyappanapalya Main Road
Gnana Bharathi
Bengaluru
Bangalore Urban
Karnataka
Oct 27, 2022 3:14:49 PM
GNANA BHARATHI
Google

12.9442N 77.5032E
Gnana Bharathi
Bengaluru
Bangalore Urban
Karnataka
Oct 27, 2022 2:49:02 PM
GNANA BHARATHI
Google

12.9442N 77.5025E
Gnana Bharathi
Bengaluru
Bangalore Urban
Karnataka
Oct 27, 2022 3:16:24 PM
GNANA BHARATHI
Google


12.9441N 77.5024E
Gnana Bharathi
Bengaluru
Bangalore Urban
Karnataka
Oct 27, 2022 3:12:22 PM
GNANA BHARATHI
Google


Bangalore University
GNANA BHARATHI
Google
12.9461N 77.5027E
Gnana Bharathi
Bengaluru
Bangalore Urban
Karnataka
Oct 27, 2022 12:56:32 PM


Bangalore University
GNANA BHARATHI
Google
12.9461N 77.5027E
Gnana Bharathi
Bengaluru
Bangalore Urban
Karnataka
Oct 27, 2022 12:56:23 PM

Bangalore University
GNANA BHARATHI
Google
12.9468N 77.5019E
Gnana Bharathi
Bengaluru
Bangalore Urban
Karnataka
Oct 27, 2022 12:33:35 PM


GNANA BHARATHI
Google
12.9441N 77.5025E
Gnana Bharathi
Bengaluru
Bangalore Urban
Karnataka
Oct 27, 2022 3:16:09 PM


Bangalore University
GNANA BHARATHI
Google
12.9461N 77.5028E
Gnana Bharathi
Bengaluru
Bangalore Urban
Karnataka
Oct 27, 2022 12:58:53 PM

Bangalore University
GNANA BHARATHI
Google
12.9461N 77.5028E
Gnana Bharathi
Bengaluru
Bangalore Urban
Karnataka
Oct 27, 2022 12:58:41 PM

Bangalore University
GNANA BHARATHI
Google
12.9461N 77.5027E
Gnana Bharathi
Bengaluru
Bangalore Urban
Karnataka
Oct 27, 2022 12:56:59 PM

Bangalore University
GNANA BHARATHI
Google
12.9461N 77.5027E
Gnana Bharathi
Bengaluru
Bangalore Urban
Karnataka
Oct 27, 2022 12:56:45 PM

12.9749N 77.5036E
Annapurneshwari Nagar
Bengaluru
Bangalore Urban
Karnataka
Jul 19, 2022 3:08:41 PM

12.9721N 77.5042E
Annapurneshwari Nagar
Bengaluru
Bangalore Urban
Karnataka
Jul 18, 2022 12:47:55 PM

12.9759N 77.4963E
11th Cross Road
Annapurneshwari Nagar
Bengaluru
Bangalore Urban
Karnataka
Jul 20, 2022 5:23:42 PM

12.9702N 77.4997E
Naagarabhaavi
Bengaluru
Bangalore Urban
Karnataka
Jul 19, 2022 10:43:44 AM

12.9551N 77.4903E
Jnana Ganga Nagar
Bengaluru
Bangalore Urban
Karnataka
Jul 21, 2022 12:44:08 PM
RAILWAY LAYOUT

12.9758N 77.4963E
11th Cross Road
Annapurneshwari Nagar
Bengaluru
Bangalore Urban
Karnataka
Jul 21, 2022 1:07:37 PM
VINAYAKA LAYOUT

12.9551N 77.4903E
Jnana Ganga Nagar
Bengaluru
Bangalore Urban
Karnataka
Jul 21, 2022 12:47:27 PM
RAILWAY LAYOUT

12.9551N 77.4903E
14th Main Road
Jnana Ganga Nagar
Bengaluru
Bangalore Urban
Karnataka
Jul 21, 2022 12:43:26 PM
RAILWAY LAYOUT

12.9467N 77.5110E
No.411 5th Main Rd
Kengeri Satellite Town
Bengaluru
Bangalore Urban
Karnataka
Oct 9, 2022 1:24:09 PM

12.9467N 77.5110E
No.411 5th Main Rd
Kengeri Satellite Town
Bengaluru
Bangalore Urban
Karnataka
Oct 9, 2022 1:24:03 PM

12.9579N 77.5035E
1st Cross
Mallathahalli
Bengaluru
Bangalore Urban
Karnataka
Oct 9, 2022 2:49:57 PM

12.9465N 77.5114E
Gnana Bharathi
Bengaluru
Bangalore Urban
Karnataka
Oct 9, 2022 1:45:31 PM


12.9701N 77.5001E
Annapurneshwari Nagar
Bengaluru
Bangalore Urban
Karnataka
Jul 19, 2022 10:40:57 AM


12.9568N 77.4903E
Jnana Ganga Nagar
Bengaluru
Bangalore Urban
Karnataka
Jul 21, 2022 2:21:10 PM

12.9761N 77.4962E
11th Cross Road
Annapurneshwari Nagar
Bengaluru
Bangalore Urban
Karnataka
Jul 21, 2022 1:09:11 PM

12.9760N 77.4961E
Jul 21, 2022 1:08:25 PM


12.9355N 77.5057E
Gnana Bharathi
Bengaluru
Bangalore Urban
Karnataka
Sep 3, 2022 10:26:42 AM

12.9579N 77.5035E
Mallathahalli
Bengaluru
Bangalore Urban
Karnataka
Oct 9, 2022 2:50:06 PM

12.9605N 77.5029E
Mallathahalli
Bengaluru
Bangalore Urban
Karnataka
Jul 26, 2022 10:58:17 AM

12.9344N 77.5058E
Gnana Bharathi
Bengaluru
Bangalore Urban
Karnataka
Sep 3, 2022 10:30:23 AM

12.9559N 77.5057E
University 1 Kuvempu Bhasha Bharathi Praadhikara
Bengaluru
Oct 2, 2022 2:52:02 PM

12.9577N 77.5037E
Mallathahalli
Bengaluru
Bangalore Urban
Karnataka
Oct 9, 2022 2:52:05 PM

12.9701N 77.5001E
1283 21st Cross Road
Annapurneshwari Nagar
Bengaluru
Bangalore Urban
Karnataka
Jul 19, 2022 10:39:36 AM

12.9759N 77.4960E
Annapurneshwari Nagar
Bengaluru
Bangalore Urban
Karnataka
Jul 20, 2022 5:26:04 PM

12.9558N 77.5063E
Bangalore University 1 Kuvempu Bhasha Bharathi Praadhikara
Bengaluru
Oct 2, 2022 2:54:08 PM

12.9578N 77.5037E
Naagarabhaavi
Bengaluru
Bangalore Urban
Karnataka
Oct 9, 2022 2:52:25 PM

12.9496N 77.5041E
10 Pariksha Bhavan Road
Gnana Bharathi
Bengaluru
Bangalore Urban
Karnataka
Nov 11, 2022 2:29:41 PM

12.9558N 77.5059E
Oct 2, 2022 2:52:49 PM


12.9562N 77.4981E
Jnana Ganga Nagar
Bengaluru
Bangalore Urban
Karnataka
Jul 29, 2022 11:57:54 AM

12.9563N 77.5027E
80 Feet Ring Road
Mallathahalli
Bengaluru
Bangalore Urban
Karnataka
Sep 30, 2022 4:41:46 PM

12.9579N 77.5035E
Mallathahalli
Bengaluru
Bangalore Urban
Karnataka
Oct 9, 2022 2:50:01 PM


12.9732N 77.5086E
Naagarabhaavi
Bengaluru
Bangalore Urban
Karnataka
Sep 26, 2022 12:12:52 PM

R. R . Nagara Zone, Raising and Maintenance of Plantation during 2022-23

Name of work: Raising and Maintenance of Mansoon Plantation (With Bamboo Tree Guard) in BBMP R R Nagara Zone, R. R Nagara Assembly Constitiuncy. Ward Number: 73, 129

4500 plants.

Contractor Name: Shivanna

SL No	Location/Area name/Road/Cross/Address	Ward number / Name		Name of Species	No of Plants			Number of Plants	GPS	
					Right Side	Left side	Middle road/park etc	Total	Lat	Langitude
1	2	3	4	5	6	7		8	9	10
1	ಸೌಂದರ್ಯ ನಿಲಯದ ಪಕ್ಕದ ರಸ್ತೆ ಮತ್ತು ಜೈ ಮಾರುತಿ ಎಂಟರ್ ಪ್ರೈಸಸ್ ಮುಂಭಾಗದ ರಸ್ತೆ	ಕೊಟ್ಟಿಗೆ ಪಾಳ್ಯ	73	ಸಂಪಿಗೆ, ಬೇವು, ಮಹಾಗನಿ, ನೇರಳೆ	3	3	0	6	12.9989N	77.5193E
2	# 44, ರಾಣಿ ನಿಲಯದ ರಸ್ತೆ ರಾಜಕಾಲುವೆ ಪಕ್ಕದಲ್ಲಿ	ಕೊಟ್ಟಿಗೆ ಪಾಳ್ಯ	73	ಹೊಂಗೆ, ತಬೂಬಿಯ, ಕಾಡುಬಾದಾಮಿ	2	8	0	10	12.9993N	77.5189E
3	# 68, 69 ರೇಷ್ಮಾ ನಿಲಯದ ರಸ್ತೆ, ರಾಜಕಾಲುವೆ ಪಕ್ಕದಲ್ಲಿ	ಕೊಟ್ಟಿಗೆ ಪಾಳ್ಯ	73	ತಬೂಬಿಯ, ಹಲಸು, ಹೊಂಗೆ, ಕಾಡುಬಾದಾಮಿ	4	3	0	7	12.9990N	77.5188E
4	# 72, ಮೀನಾಕ್ಷಿ ನಿಲಯದಿಂದ # 59 ಸಂತೃಪ್ತಿ ನಿಲಯದವರೆಗೆ, ನಂ 65 ಸಂಮೃದ್ಧಿ ನಿಲಯ, ಚೌಡೇಶ್ವರಿನಗರ ಲಗ್ಗೆರೆ	ಕೊಟ್ಟಿಗೆ ಪಾಳ್ಯ	73	ಮಹಾಗನಿ, ಬೇವು, ನೇರಳೆ ಹೊಂಗೆ	13	18	0	31	12.9983N	77.5183E
5	# 56, ಮಣಿನಿಲಯದ ರಸ್ತೆ, ಕೊಡಗುಗೌಡ ಸಮಾಜ ಪಕ್ಕದ ರಸ್ತೆ, ಚೌಡೇಶ್ವರಿನಗರ ಲಗ್ಗೆರೆ	ಕೊಟ್ಟಿಗೆ ಪಾಳ್ಯ	73	ಹೊಂಗೆ, ತಬೂಬಿಯ, ಕಾಡುಬಾದಾಮಿ	10	14	0	24	12.9983N	77.5179E
6	# 14, ಶ್ರೀನಿಧಿ ನಿಲಯದ ರಸ್ತೆ, # 18 1ನೇ ಮೈನ್, 2ನೇ ಕ್ರಾಸ್, ಚೌಡೇಶ್ವರಿನಗರ ಲಗ್ಗೇರೆ	ಕೊಟ್ಟಿಗೆ ಪಾಳ್ಯ	73	ಬೇವು, ನೇರಳೆ, ಹೊಂಗೆ ಮಹಾಗನಿ	4	3	0	7	13.0000N	77.5183E
7	ಲಗ್ಗೇರೆ ಬ್ರಿಡ್ಜ್ ನಿಂದ ಸುಮನಹಳ್ಳಿ ಸಿಗ್ನಲ್‌ವರೆಗೆ ಮತ್ತು ಬಿಎಂಟಿಸಿ ಡಿಪೋ	ಕೊಟ್ಟಿಗೆ ಪಾಳ್ಯ	73	ತಬೂಬಿಯ, ಮಹಾಗನಿ, ನೇರಳೆ	0	25	0	25	12.9935N	77.5217E
8	ನಮ್ಮೂರ ತಿಂಡಿ ಇಂದ ಅನ್ನಪೂರ್ಣೇಶ್ವರಿ ಪೊಲೀಸ್ ಸ್ಟೇಷನ್ ರಸ್ತೆ (ರಿಂಗ್ ರೋಡ್)	ಕೊಟ್ಟಿಗೆ ಪಾಳ್ಯ	73	ಮಹಾಗನಿ, ತಬೂಬಿಯ, ಹೊಂಗೆ, ಬೇವು	0	60	0	60	12.9660N	77.5123E
9	4ನೇ ಮುಖ್ಯರಸ್ತೆ, 2ನೇ ಹಂತ ತೆರಿಗೆಭವನ ಅಂಡರ್ ಪಾಸ್ ಮೇಲೆ ನಾಗರಭಾವಿ	ಕೊಟ್ಟಿಗೆ ಪಾಳ್ಯ	73	ಮಹಾಗನಿ, ಹೊಂಗೆ, ಸಂಪಿಗೆ, ಕಾಡುಬಾದಾಮಿ	0	56	0	56	12.9638N	77.5138E

1	2	3	4	5	6	7		8	9	10
10	ಹನುಮಗಿರಿ ದೇವಸ್ಥಾನದಲ ಪಕ್ಕದಲ್ಲಿ, 2ನೇ ಹಂತ ನಾಗರಭಾವಿ	ಕೊಟ್ಟಿಗೆ ಪಾಳ್ಯ	73	ಬೇವು, ಹಲಸು, ಸಂಪಿಗೆ	6	0	0	6	12.9637N	77.5144E
11	ಎನ್.ಜಿ.ಇ.ಎಫ್ 4ನೇ ಮುಖ್ಯರಸ್ತೆ ಚಂದನ ಹಾಸ್ಪಿಟಲ್ (ರಾಜಕಾಲುವೆ ಪಕ್ಕದಲ್ಲಿ)	ಕೊಟ್ಟಿಗೆ ಪಾಳ್ಯ	73	ಮಹಾಗನಿ, ತಬೂಬಿಯ, ಕಾಡುಬಾದಾಮಿ	11	45	0	56	12.9628N	77.5038E
12	ಬಿ.ಡಿ.ಎ ಕಾಂಪ್ಲೆಕ್ಸ್ ಹಿಂಭಾಗದ ರಸ್ತೆ, ಕೆ.ಎಲ್.ಇ ಕಾಲೇಜ್ ಮುಂಬಾಗದ ರಸ್ತೆ ನಾಗರಭಾವಿ	ಕೊಟ್ಟಿಗೆ ಪಾಳ್ಯ	73	ತೂಬಿಯ, ಹೊಂಗೆ, ನೇರಳೆ, ಮಹಾಗನಿ	3	32	0	35	12.9748N	77.5116E
13	ಟಟೀನ್ ಬಿ ಸ್ಪೋರ್ಟ್ಸ್ ಅರೇನಾಕ್ಲಬ್, 2ನೇ ಸ್ಟೇಜ್, 7ನೇ ಬ್ಲಾಕ್ ಕೆ.ಎಲ್.ಇ ಕಾಲೇಜ್ ಹತ್ತಿರ ನಾಗರಭಾವಿ	ಕೊಟ್ಟಿಗೆ ಪಾಳ್ಯ	73	ತಬೂಬಿಯ, ನೇರಳೆ, ಮಹಾಗನಿ, ಹೊಂಗೆ, ಅವಲಾಂಡ	12	15	0	27	12.9755N	77.5105E
14	ಅನ್ನಪೂರ್ಣೇಶ್ವರಿ ಪೊಲೀಸ್ ಸ್ಟೇಷನ್ ಪಕ್ಕದ ರಸ್ತೆ, ನಾಗರಭಾವಿ	ಕೊಟ್ಟಿಗೆ ಪಾಳ್ಯ	73	ಕಾಡುಬಾದಾಮಿ, ಹೊಂಗೆ, ನೇರಳೆ, ಕದಂಬ	9	4	0	13	12.9766N	77.5124E
15	ಪ್ರೇಮ್ ನಗರ, ಲಗ್ಗೇರೆ, ಸಮುನಹಳ್ಳಿ, ಜೆ.ಕೆ ಟೈರ್ಸ್ ಶಾಪ್ ಮತ್ತು ಭಾರತ ಪೆಟ್ರೋಲ್ ಬಂಕ್	ಕೊಟ್ಟಿಗೆ ಪಾಳ್ಯ	73	ಬೇವು, ಕಾಡುಬಾದಾಮಿ, ನೇರಳೆ, ತಬೂಬಿಯ	5	21	0	26	12.9937N	77.5214E
16	ಶ್ರೀ ಮಡಿವಾಳ.ಮಾಚಿದೇವಾಲಯ ರಸ್ತೆ, ಪ್ರೇಮ್‌ನಗರ, ತಿರಿಮಲೆಪಾರ್ಕ್, ದೋಭಿಘಾಟ್	ಕೊಟ್ಟಿಗೆ ಪಾಳ್ಯ	73	ಹೊಂಗೆ, ಬೇವು, ನೇರಳೆ ಕಾಡುಬಾದಾಮಿ	16	13	0	29	12.9965N	77.5220E
17	# 32 ಸೌಂದರ್ಯ ನಿಲಯ, ಕೆ.ಆರ್.ಹೆಚ್.ಬಿ.ಸಿ.ಎಸ್ ಲೇಔಟ್, ಲಗ್ಗೇರ್ ಕೊಡಗು ಗೌಡಸಮಾಜ	ಕೊಟ್ಟಿಗೆ ಪಾಳ್ಯ	73	ಹೊಂಗೆ, ತಬೂಬಿಯ,ನೇರಳೆ, ಮಹಾಗನಿ, ಗಸಗಸೆ	5	6	0	11	12.9989N	77.5193E
18	# 55, 8ನೇ ಕ್ರಾಸ್, ಲಾಯರ್ ಲೇಔಟ್, ಎಸ್.ಎಲ್ ವಿ ಫೈನಾನ್ಸ್ ಚೌಡೇಶ್ವರಿನಗರ ಲಗ್ಗೇರೆ ರಾಜಕಾಲುವೆ ಪಕ್ಕದಲ್ಲಿ (ಕೊಡಗುಗೌಡ ಸಮಾಜ)	ಕೊಟ್ಟಿಗೆ ಪಾಳ್ಯ	73	ಬೇವು, ನೇರಳೆ, ತಬೂಬಿಯ, ಕಾಡುಬಾದಾಮಿ	18	8	0	26	12.9998N	77.5189E
19	# ಶ್ರೀ ಮಲೆಮಹದೇಶ್ವರ ನಿಲಯ, # 38 ಕೆಂಪೇಗೌಡ ಲೇಔಟ್ ಅಪೂರ್ವ ಸೌಧ 8ನೇ ಕ್ರಾಸ್, ಚೌಡೇಶ್ವರಿನಗರ	ಕೊಟ್ಟಿಗೆ ಪಾಳ್ಯ	73	ಬೇವು, ಮಹಾಗನಿ, ತಬೂಬಿಯ, ಹೊಂಗೆ	5	2	0	7	12.9994N	77.5184E
20	# 72, ಮೀನಾಕ್ಷಿ ನಿಲಯ ಚೌಡೇಶ್ವರಿನಗರ ಲಗ್ಗೇರೆ	ಕೊಟ್ಟಿಗೆ ಪಾಳ್ಯ	73	ಸಂಪಿಗೆ, ಹೊಂಗೆ	2	2	0	4	12.9987N	77.5184E
21	ಕೊಡಗು ಗೌಡ ಮತ್ತು ದಕ್ಷಿಣ ಕನ್ನಡ ಗೌಡ ಸಮಾಜ ಸಾಂಸ್ಕೃತಿಕ ಕೇಂದ್ರ, ಚೌಡೇಶ್ವರಿನಗರ ಲಗ್ಗೆರೆ	ಕೊಟ್ಟಿಗೆ ಪಾಳ್ಯ	73	ಕಾಡುಬಾದಾಮಿ, ಹೊಂಗೆ, ನೇರಳೆ, ಸಂಪಿಗೆ	8	9	0	17	12.9991N	77.5180E
22	# 35 ಸ್ಕಂದ ನಿಲಯ, ಕೊಡಗುಗೌಡ ಸಮಾಜ ಮುಖ್ಯ ರಸ್ತೆ	ಕೊಟ್ಟಿಗೆ ಪಾಳ್ಯ	73	ಮಹಾಗನಿ, ಹೊಂಗೆ ನೇರಳೆ,	10	11	0	21	12.9984N	77.5193E
23	ಕರ್ನಾಟಕ ನವೀಕರಿಸಬಹುದಾದ ಇಂದನ ಅಭಿವೃದ್ಧಿ ನಿಯಮಿತ ಅನ್ನಪೂರ್ಣೇಶ್ವರಿ ಪೋಲೀಸ್ ಸ್ಟೇಷನ್ ಹತ್ತಿರ ನಾಗರಭಾವಿ	ಕೊಟ್ಟಿಗೆ ಪಾಳ್ಯ	73	ಸಂಪಿಗೆ	90	60		150	12.9669N	77.5109E
Total					**236**	**418**	**0**	**654**		

1	2	3	4	5	6	7		8	9	10
24	ಬಿಡಿಎ ಕಾಂಪ್ಲೆಕ್ಸ್ ನಾಗರಭಾವಿ ಇಂದ ಕೊಟ್ಟಿಗೆಪಾಳ್ಯ ಸಿಗ್ನಲ್ ಮುಖ್ಯರಸ್ತೆ	ಜ್ಞಾನಭಾರತಿ	129	ಹೊಂಗೆ, ಬೇವು, ನೇರಳೆ ಕಾಡುಬಾದಾಮಿ	0	83	0	83	12.9831N 12.9865N	77.5109E 77.5118E
25	ಒಕ್ಕಲಿಕಗರ ಸಂಘ ಶಾಲೆ ಇಂದ ಸುಂಕದಕಟ್ಟೆ ಮುಖ್ಯರಸ್ತೆ ಮಾರುತಿ ಸುಜುಕಿ ಷೋ ರೂಂ	ಜ್ಞಾನಭಾರತಿ	129	ಹೊಂಗೆ, ತಬೂಬಿಯ,ನೇರಳೆ, ಮಹಾಗನಿ, ಗಸಗಸೆ	7	9	0	16	12.9842N	77.5096E
26	ಪಾಪರೆಡ್ಡಿಪಾಳ್ಯ ಕಣ್ವ ಡಯಾಗ್ನೋಸ್ಟಿಕ್ ಇಂದ ಯೂನಿವರ್ಸಿಟಿ ಕ್ವಾರ್ಟರ್ಸ್ ಸಿಗ್ನಲ್‌ರವರೆಗೆ	ಜ್ಞಾನಭಾರತಿ	129	ಬೇವು, ನೇರಳೆ, ತಬೂಬಿಯ, ಕಾಡುಬಾದಾಮಿ	0	265	0	265	12.9739N 12.9548N	77.5090E 77.5018E
27	ಕುವೆಂಪು ಕಲಾರಂಗ ಮಂದಿರ ಹತ್ತಿರ ಮತ್ತು ಹೊರಾಂಗಣ ರಂಗಮಂದಿರ ಮಲ್ಲತ್ತಹಳ್ಳಿ	ಜ್ಞಾನಭಾರತಿ	129	ಬೇವು, ಮಹಾಗನಿ, ತಬೂಬಿಯ, ಹೊಂಗೆ	77	72	0	149	12.9577N	77.5037E
28	ಕುವೆಂಪು ಭಾಷಾ ಭಾರತಿ ವಿಶ್ವಚೇತನ ಮಲ್ಲತ್ತಹಳ್ಳಿ	ಜ್ಞಾನಭಾರತಿ	129	ಸಂಪಿಗೆ, ಬೇವು, ಮಹಾಗನಿ, ನೇರಳೆ	78	0	0	78	12.9558N	77.5062E
29	ರಾಷ್ಟ್ರೀಯ ನಾಟಕ ಶಾಲೆ ಕೇಂದ್ರ, ಮಲ್ಲತ್ತಹಳ್ಳಿ	ಜ್ಞಾನಭಾರತಿ	129	ಹೊಂಗೆ, ತಬೂಬಿಯ, ಕಾಡುಬಾದಾಮಿ	216	0	0	216	12.9560N 12.9553N	77.5081E 77.5075E
30	ಎಂನ್ವೇರ್‌ಮೆಂಟ್ ಆಫೀಸ್ ರೋಡ್ ಯೂನಿವರ್ಸಿಟಿ ಕ್ಯಾಂಪಸ್	ಜ್ಞಾನಭಾರತಿ	129	ತಬೂಬಿಯ, ಹಲಸು, ಹೊಂಗೆ, ಕಾಡುಬಾದಾಮಿ	92	17	0	109	12.9455N	77.5067E
31	ಜ್ಞಾನಮಂದಿರ ವಿದಯಾವಿಕಾಸ ಕಾಲೇಜ್ ಹತ್ತಿರ, ಜ್ಞಾನಜ್ಯೋತಿನಗರ	ಜ್ಞಾನಭಾರತಿ	129	ಮಹಾಗನಿ, ಬೇವು, ನೇರಳೆ ಹೊಂಗೆ	2	2	0	4	12.9537N	77.4984E
32	ಧನ ನಿಲಯ, ವಿದ್ಯಾವಿಕಾಸ ಕಾಲೇಜ್ ರಸ್ತೆ ಜ್ಞಾನಜ್ಯೋತಿನಗರ	ಜ್ಞಾನಭಾರತಿ	129	ಹೊಂಗೆ, ಬೇವು, ನೇರಳೆ ಕಾಡುಬಾದಾಮಿ	4	3	0	7	12.9540N	77.4980E
33	#23 ರಜತಾದ್ರಿ, ಸುವರ್ಣ, ನಿಲಯದ ರಸ್ತೆ, ಜ್ಞಾನಜ್ಯೋತಿನಗರ	ಜ್ಞಾನಭಾರತಿ	129	ಹೊಂಗೆ, ತಬೂಬಿಯ,ನೇರಳೆ, ಮಹಾಗನಿ, ಗಸಗಸೆ	2	8	0	10	12.9539N	77.4963E
34	# 46/7 ಶಾಂಭವಿ ನಿಲಯದ ರಸ್ತೆ, ಶ್ರೀಹರಿ ಬಡಾವಣೆ, ಜ್ಞಾನಜ್ಯೋತಿನಗರ	ಜ್ಞಾನಭಾರತಿ	129	ಬೇವು, ನೇರಳೆ, ತಬೂಬಿಯ, ಕಾಡುಬಾದಾಮಿ	2	7	0	9	12.9543N	77.4948E
35	# 64 ಅನನ್ಯ ನಿಲಯದ ರಸ್ತೆ, ಶ್ರೀಹರಿ ಬಡಾವಣೆ, ಜ್ಞಾನಜ್ಯೋತಿನಗರ	ಜ್ಞಾನಭಾರತಿ	129	ಬೇವು, ಮಹಾಗನಿ, ತಬೂಬಿಯ, ಹೊಂಗೆ	3	2	0	5	12.9544N	77.4953E
36	# 10 ನೇ ಮುಖ್ಯರಸ್ತೆ, ಶ್ರೀ ಹರಿಬಡಾವಣೆ, ಜ್ಞಾನಜ್ಯೋತಿನಗರ	ಜ್ಞಾನಭಾರತಿ	129	ಸಂಪಿಗೆ, ಹೊಂಗೆ	8	8	0	16	12.9540N	77.4944E

1	2	3	4	5	6	7		8	9	10
37	ಯೂನಿವರ್ಸಿಟಿ ಕ್ವಾರ್ಟರ್ಸ್ ಸಿಗ್ನಲ್ ಯಿಂದ ಸಾಯಿಗಂಗೋತ್ರಿ ಅಪಾರ್ಟ್‌ಮೆಂಟ್‌ವರೆಗೆ ಉಲ್ಲಾಳ ಮುಖ್ಯರಸ್ತೆ	ಜ್ಞಾನಭಾರತಿ	129	ಕಾಡುಬಾದಾಮಿ, ಹೊಂಗೆ, ನೇರಳೆ, ಸಂಪಿಗೆ	0	25	0	25	12.9519N	77.4976E
38	ಸರ್ ಎಂ ವಿ ಲೇಔಟ್, 9ನೇ ಬ್ಲಾಕ್, ಸೈಟ್ ನಂ 564–563 ನಂ ನಮ್ರತ ನಿಲಯ ನಂ 550 ಮಲ್ಲತ್ತಹಳ್ಳಿ (ಶಿವ ದೇವಾಲಯ ಲೇಔಟ್)	ಜ್ಞಾನಭಾರತಿ	129	ಮಹಾಗನಿ, ಹೊಂಗೆ ನೇರಳೆ, ಕಾಡುಬಾದಾಮಿ	14	9	0	23	12.9565N	77.4982E
39	# 09, ಮಾರುತಿ ಕೃಪೆ ನಿಲಯ, ಸರ್ ಎಂ ವಿ ಲೇಔಟ್ 9ನೇ ಬ್ಲಾಕ್, ಮಲ್ಲತ್ತಹಳ್ಳಿ	ಜ್ಞಾನಭಾರತಿ	129	ಹೊಂಗೆ, ಬೇವು, ನೇರಳೆ ಕಾಡುಬಾದಾಮಿ	12	13	0	25	12.9563N	77.4979E
40	ವಾಗ್ಮೀನಿಲಯ, ಸರ್ ಎಂ ವಿ ಲೇಔಟ್, 1ನೇ ಅಡ್ಡರಸ್ತೆ, ಜ್ಞಾನಜ್ಯೋತಿನಗರ ಮಲ್ಲತ್ತಹಳ್ಳಿ	ಜ್ಞಾನಭಾರತಿ	129	ಹೊಂಗೆ, ತಬೂಬಿಯ,ನೇರಳೆ, ಮಹಾಗನಿ, ಗಸಗಸೆ	7	6	0	13	12.9562N	77.4979E
41	ಮಾವಿನತೋಪು, ಸರ್ ಎಂ ವಿ ಲೇಔಟ್ 9ನೇ ಬ್ಲಾಕ್, ಜ್ಯಾನಜ್ಯೋತಿನಗರ ಮಲ್ಲತ್ತಹಳ್ಳಿ	ಜ್ಞಾನಭಾರತಿ	129	ಬೇವು, ನೇರಳೆ, ತಬೂಬಿಯ, ಕಾಡುಬಾದಾಮಿ	12	3	0	15	12.9511N	77.4965E
42	# 17, ದುರ್ಗಾ ರೆಸಿಡೆನ್ಸಿ, ಮಂಗಳೂರು ಕಾಲೇಜ್ ರಸ್ತೆ ರೈಲ್ವೆ ಲೇಔಟ್	ಜ್ಞಾನಭಾರತಿ	129	ಬೇವು, ಮಹಾಗನಿ, ತಬೂಬಿಯ, ಹೊಂಗೆ	10	11	0	21	12.9522N	77.4892E
43	ಬಾಲಗಂಗಾಧರನಗರ, ರಂಗಪ್ಪ ಎಸ್ಟೇಟ್ ಇಂಡಸ್ಟ್ರಿಯಲ್ ಕನ್ಯಾಕುಮಾರಿ ಸ್ಕೂಲ್ ಹಿಂಭಾಗ, ಕೆಂಗುಂಟೆ ಮಲ್ಲತ್ತಹಳ್ಳಿ	ಜ್ಞಾನಭಾರತಿ	129	ಸಂಪಿಗೆ, ಹೊಂಗೆ	8	11	0	19	12.9599N	77.5029E
44	ಶ್ರೀ ಲಕ್ಷ್ಮಿವೆಂಕಟೇಶ್ವರ ದೇವಾಲಯದ ರಸ್ತೆ ಕೆಂಗುಂಟೆ, ಮಲ್ಲತ್ತಹಳ್ಳಿ	ಜ್ಞಾನಭಾರತಿ	129	ಕಾಡುಬಾದಾಮಿ, ಹೊಂಗೆ, ನೇರಳೆ, ಸಂಪಿಗೆ	2	2	0	4	12.9628N	77.5045E
45	ಶ್ರೀ ಲಕ್ಷ್ಮಿವೆಂಕಟೇಶ್ವರ ದೇವಾಲಯದ ಮುಂದಿನ ರಸ್ತೆ ನಂ 65ಎ ಅಂಬರ ನಿಲಯದ ಪಕ್ಕದರಸ್ತೆ ಕೆಂಗುಂಟೆ, ಮಲ್ಲತ್ತಹಳ್ಳಿ	ಜ್ಞಾನಭಾರತಿ	129	ಮಹಾಗನಿ, ಹೊಂಗೆ ನೇರಳೆ, ಕಾಡುಬಾದಾಮಿ	4	4	0	8	12.9625N	77.5023E
46	# 09 ರತ್ನನಿಲಯ, ಕೆಂಗುಂಟೆ ಮಲ್ಲತ್ತಹಳ್ಳಿ	ಜ್ಞಾನಭಾರತಿ	129	ಸಂಪಿಗೆ, ಬೇವು, ಮಹಾಗನಿ, ನೇರಳೆ	6	9	0	15	12.9624N	77.5022E
47	ರತ್ನನಿಯಲದಿಂದ ಮುಂದುವರೆದ ರಸ್ತೆ ಶ್ರೀರಂಗ ನಿಲಯ # 49 ಬಿ.ಎನ್ ಟೆಂಡರ್ಸ್ ಕೆಂಗುಂಟೆ ಮಲ್ಲತ್ತಹಳ್ಳೀ	ಜ್ಞಾನಭಾರತಿ	129	ಹೊಂಗೆ, ತಬೂಬಿಯ, ಕಾಡುಬಾದಾಮಿ	14	28	0	42	12.9630N	77.5007E
48	# 36, 1ನೇ ಮುಖ್ಯರಸ್ತೆ, ಹೊನ್ನಪ್ಪ ಲೇಔಟ್	ಜ್ಞಾನಭಾರತಿ	129	ತಬೂಬಿಯ, ಹಲಸು, ಹೊಂಗೆ, ಕಾಡುಬಾದಾಮಿ	4	4	0	8	12.9615N	77.5018E
49	# 298 ಪಾಂಚಜನ್ಯ ನಿಲಯದ ರಸ್ತೆ, ಟಿ.ಸಿ ಹಿಂಬಾಗ, ಕೆಂಗುಂಟೆ ಮಲ್ಲತ್ತಹಳ್ಳಿ	ಜ್ಞಾನಭಾರತಿ	129	ಮಹಾಗನಿ, ಬೇವು, ನೇರಳೆ ಹೊಂಗೆ	7	3	0	10	12.9632N	77.5007E

1	2	3	4	5	6	7		8	9	10
50	ರಾಜರಾಜೇಶ್ವರಿ ಥಿಯೇಟರ್ ರಸ್ತೆ, ಹೆಚ್.ಪಿ ಪೆಟ್ರೋಲ್ ಬಂಕ್ ಹಿಂಬಾಗದಲ್ಲಿ ಆದರ್ಶ ಬಡಾವಣೆ, ಮಲ್ಲತ್ತಹಳ್ಳಿ	ಜ್ಞಾನಭಾರತಿ	129	ಹೊಂಗೆ, ತಬೂಬಿಯ, ಕಾಡುಬಾದಾಮಿ	9	18	0	27	12.9538N	77.5024E
51	4ನೇ ಮುಖ್ಯರಸ್ತೆ, ಜ್ಞಾನಜ್ಯೋತಿನಗರ, ಟ್ರೀನಿಟಿ ಕಾರ್ ಶೋ ರೂಂ ಪಕ್ಕದಲ್ಲಿ ಎಸ್.ವಿ.ಕೆ ಹಾಲ್	ಜ್ಞಾನಭಾರತಿ	129	ಬೇವು, ನೇರಳೆ, ಹೊಂಗೆ ಮಹಾಗನಿ	5	4	0	9	12.9531N	77.4997E
52	ಜ್ಞಾನಮಂದಿರ ವಿದಯಾವಿಕಾಸ ಕಾಲೇಜ್ ಎದುರು ಜ್ಞಾನಜ್ಯೋತಿನಗರ	ಜ್ಞಾನಭಾರತಿ	129	ತಬೂಬಿಯ, ಮಹಾಗನಿ, ನೇರಳೆ	6	5	0	11	12.9537N	77.4980E
53	# 113, ಸಮೃದ್ಧಿ ನಿಲಯ, 10ನೇ ಅಡ್ಡರಸ್ತೆಯಲ್ಲಿ, 1ನೇ ಅಡ್ಡರಸ್ತೆ, ಬಾಲಾಜಿ ಲೇಔಟ್, ಮಲ್ಲತ್ತಹಳ್ಳಿ	ಜ್ಞಾನಭಾರತಿ	129	ಮಹಾಗನಿ, ತಬೂಬಿಯ, ಹೊಂಗೆ, ಬೇವು	8	5	0	13	12.9577N	77.880E
54	# 479. ಶ್ರೀ ಸಾಯಿನಿಲಯ, 5ನೇ ಕ್ರಾಸ್, ರೈಲ್ವೆ ಲೇಔಟ್	ಜ್ಞಾನಭಾರತಿ	129	ತಬೂಬಿಯ, ಹಲಸು, ಹೊಂಗೆ, ಕಾಡುಬಾದಾಮಿ	4	7	0	11	12.9554N	77.4875E
55	# 481, ಶ್ರಮ ಮತ್ತು ಕಸ್ತೂರಿನಿಲಯದ ರಸ್ತೆ, 5ನೇ ಕ್ರಾಸ್, ರೈಲ್ವೆ ಲೇಔಟ್, ಮಲ್ಲತ್ತಹಳ್ಳಿ	ಜ್ಞಾನಭಾರತಿ	129	ಮಹಾಗನಿ, ಬೇವು, ನೇರಳೆ ಹೊಂಗೆ	7	12	0	19	12.9554N	77.4875E
56	# 572, ಸತ್ಯಧರ್ಮ ನಿಲಯದ ರಸ್ತೆ, 4ನೇ ಮೈನ್ ರೋಡ್, ಭವಾನಿನಗರ	ಜ್ಞಾನಭಾರತಿ	129	ಹೊಂಗೆ, ತಬೂಬಿಯ, ಕಾಡುಬಾದಾಮಿ	27	11	0	38	12.9537N	77.4875E
57	# 584 ಸತ್ಯಧರ್ಮ ನಿಲಯದ ರಸ್ತೆ, 4ನೇ ಮೈನ್ ರೋಡ್, ಭವಾನಿನಗರ	ಜ್ಞಾನಭಾರತಿ	129	ಬೇವು, ನೇರಳೆ, ಹೊಂಗೆ ಮಹಾಗನಿ	4	0	0	4	12.9537N	77.4878E
58	# 517, ಸತ್ಯಧರ್ಮ ನಿಲಯದ ರಸ್ತೆ, ಸೈಟ್ ನಂ 547 ಇಂದ 536 3ನೇ ಕ್ರಾಸ್, ಭವಾನಿನಗರ	ಜ್ಞಾನಭಾರತಿ	129	ತಬೂಬಿಯ, ಮಹಾಗನಿ, ನೇರಳೆ	13	18	0	31	12.9528N	77.4878E
59	# 495, ಶಿವಶಕ್ತಿ ನಿಲಯದ ಎದುರು ರಸ್ತೆ, ಸರ್ ಎಂ ವಿ ಲೇಔಟ್, 9ನೇ ಬ್ಲಾಕ್, ಭವಾನಿನಗರ ಸೈಟ್ ನಂ 1738–1758	ಜ್ಞಾನಭಾರತಿ	129	ಮಹಾಗನಿ, ತಬೂಬಿಯ, ಹೊಂಗೆ, ಬೇವು	10	4	0	14	12.9526N	77.4880E
60	# 84, ಶಾರದ ಚಂದ್ರ ನಿಲಯದ ಪಕ್ಕದ ರಸ್ತೆ ಸೈಟ್ ನಂ 1715	ಜ್ಞಾನಭಾರತಿ	129	ಸಂಪಿಗೆ, ಬೇವು, ಮಹಾಗನಿ, ನೇರಳೆ	2	3	0	5	12.9540N	77.4889E
61	# 1702, ಸಿರಿ ನಿಲಯ, ಭವಾನಿನಗರ, ರೈಲ್ವೆ ಲೇಔಟ್	ಜ್ಞಾನಭಾರತಿ	129	ಹೊಂಗೆ, ತಬೂಬಿಯ, ಕಾಡುಬಾದಾಮಿ	5	3	0	8	12.9526N	77.4886E
62	# 596, ಗೋಲ್ಡನ್ ಎನಕ್ಲೇವ್, ಎಸ್ ಎಲ್ ವಿ ಕ್ಯಾಟರಿಂಗ್ ಟೆಂಟ್ ಹೌಸ್ ಎದರು ರಸ್ತೆ, ವಿದ್ಯಾನಿಕೇತನ್ ಸ್ಕೂಲ್ ಪಕ್ಕದ ರಸ್ತೆ (ನಂದಿನಿ ಬೂತ್)	ಜ್ಞಾನಭಾರತಿ	129	ತಬೂಬಿಯ, ಹಲಸು, ಹೊಂಗೆ, ಕಾಡುಬಾದಾಮಿ	12	11	0	23	12.9527N	77.4869E

1	2	3	4	5	6	7		8	9	10
63	ಸರ್ ಎಂ ವಿ ಲೇಔಟ್, 9ನೇ ಬ್ಲಾಕ್, ಯೂರೋಕಿಡ್ಸಿ ಸ್ಕೂಲ್ ರಸ್ತೆ, ರಾಜಕಾಲುವೆ ಪಕ್ಕ	ಜ್ಞಾನಭಾರತಿ	129	ಬೇವು, ನೇರಳೆ, ಹೊಂಗೆ ಮಹಾಗನಿ	5	15	0	20	12.9529N	77.4892E
64	# 2ನೇ ಮೈನ್ ರೋಡ್, ಆರ್.ಹೆಚ್.ಸಿ.ಎಸ್ ಲೇಔಟ್, ಅನ್ನಪೂರ್ಣೇಶ್ವರಿನಗರ, ಹೆಚ್.ಎಂ.ವಿ ಇಂಟರ್ ನ್ಯಾಷನಲ್ ಸ್ಕೂಲ್ ರಸ್ತೆ	ಜ್ಞಾನಭಾರತಿ	129	ಸಂಪಿಗೆ, ಕಾಡುಬಾದಾಮಿ, ಹೊಂಗೆ, ಮಹಾಗನಿ	14	15	0	29	12.9760N	77.5051E
65	9ನೇ ಅಡ್ಡರಸ್ತೆ, ಆರೋಗ್ಯ ಬಡಾವಣೆ, ಶ್ರೀಗಂದಕಾವಲು, # ರಂಗನಾಥ ರೆಸಿಡೆನ್ಸಿ ಅಪಾರ್ಟ್‌ಮೆಂಟ್ 12ನೇ ಅಡ್ಡರಸ್ತೆ	ಜ್ಞಾನಭಾರತಿ	129	ಸಂಪಿಗೆ, ಕಾಡುಬಾದಾಮಿ, ಹೊಂಗೆ, ಮಹಾಗನಿ	12	0	0	12	12.9777N	77.5045E
66	ಎಸ್.ಎಲ್.ವಿ ಲೇಔಟ್ ಬೆಚಿಚಿನಕಲ್ಲು ಪಾಳ್ಯ, ಶ್ರೀಗಂದ ಕಾವಲುವೆ ವಿಜಯ ಜುವೆಲ್ಲರ್ಸ್ "ಡಿ" ಗ್ರೂಪ್ ಲೇಔಟ್	ಜ್ಞಾನಭಾರತಿ	129	ಸಂಪಿಗೆ, ಕಾಡುಬಾದಾಮಿ, ಹೊಂಗೆ, ಮಹಾಗನಿ	0	0	37	37	12.9759N	77.4960E
67	ವಿದ್ಯಾನಿಕೇತನ ಸ್ಕೂಲ್ ಹಿಂಭಾಗದ ಗೇಟ್, ಪಬ್ಲಿಕ್ ಪಾರ್ಕ್ ಒಳಗಡೆ	ಜ್ಞಾನಭಾರತಿ	129	ಸಂಪಿಗೆ, ಕಾಡುಬಾದಾಮಿ, ಹೊಂಗೆ, ಮಹಾಗನಿ	0	0	55	55	12.9520N	77.4889E
68	ವಿದ್ಯಾನಿಕೇತನ ಸ್ಕೂಲ್ ಹಿಂಭಾಗದ ಗೇಟ್, 60 ಅಡಿ ರಸ್ತೆ, ರಾಜಕಾಲುವೆ ಪಕ್ಕದಲ್ಲಿ	ಜ್ಞಾನಭಾರತಿ	129	ಸಂಪಿಗೆ, ಕಾಡುಬಾದಾಮಿ, ಹೊಂಗೆ, ಮಹಾಗನಿ	13	53	0	66	12.9543N	77.4889E
69	# 432 AMEYA ನಿಲಯ ರಸ್ತೆ, ಭವಾನಿನಗರ ರೈಲ್ವೆ ಲೇಔಟ್	ಜ್ಞಾನಭಾರತಿ	129	ಸಂಪಿಗೆ, ಕಾಡುಬಾದಾಮಿ, ಹೊಂಗೆ, ಮಹಾಗನಿ	7	0	0	7	12.9548N	77.4911E
70	ನಿರ್ಮಾಣ ಪಾರ್ಕ್ ವ್ಯೂ, 1ನೇ ಸ್ಟೇಜ್, ಭವಾನಿನಗರ, ರೈಲ್ವೆ ಲೇಔಟ್, ಮಲ್ಲತ್ತಹಳ್ಳಿ	ಜ್ಞಾನಭಾರತಿ	129	ಸಂಪಿಗೆ, ಕಾಡುಬಾದಾಮಿ, ಹೊಂಗೆ, ಮಹಾಗನಿ	6	6	0	12	12.9548N	77.4913E
71	ಮೂಲೆತೊರೆ ವೃತ್, ಹನುಮಕ್ಕ ಲೇಔಟ್, 1ನೇ ಮೈನ್ ರೋಡ್, ರೈಲ್ವೆಲೇಔಟ್ ಹತ್ತಿರ	ಜ್ಞಾನಭಾರತಿ	129	ಸಂಪಿಗೆ, ಕಾಡುಬಾದಾಮಿ, ಹೊಂಗೆ, ಮಹಾಗನಿ	5	17	0	22	12.9568N	77.4904E
72	ಸರ್.ಎಂ.ವಿ ಲೇಔಟ್, 9ನೇ ಬ್ಲಾಕ್, ಶ್ರೀ ಸಾಯಿಕೃಪೆ ನಿಲಯ ರಸ್ತೆ	ಜ್ಞಾನಭಾರತಿ	129	ಸಂಪಿಗೆ, ಕಾಡುಬಾದಾಮಿ, ಹೊಂಗೆ, ಮಹಾಗನಿ	4	7	0	11	12.9538N	77.4890E
73	ಕೃಷ್ಣಹಾರ್ಡ್‌ವೇರ್ ಶಾಪ್ ಪಕ್ಕದ ರಸ್ತೆ, 10 ಅಡ್ಡರಸ್ತೆ, ಮಲ್ಲತ್ತಹಳ್ಳಿ	ಜ್ಞಾನಭಾರತಿ	129	ಸಂಪಿಗೆ, ಕಾಡುಬಾದಾಮಿ, ಹೊಂಗೆ, ಮಹಾಗನಿ	10	21	0	31	12.9595N	77.4910E
74	# 53, ಅಮ್ಮ ನಿಲಯದ ಬಾಲಾಜಿ ಲೇಔಟ್, 11ನೇ ಅಡ್ಡರಸ್ತೆ, ಮಲ್ಲತ್ತಹಳ್ಳಿ	ಜ್ಞಾನಭಾರತಿ	129	ಸಂಪಿಗೆ, ಕಾಡುಬಾದಾಮಿ, ಹೊಂಗೆ, ಮಹಾಗನಿ	4	0	0	4	12.9595N	77.4906E
75	60 ಅಡಿ ರಸ್ತೆ, ವಿಧಾನಸೌಧ ಲೇಔಟ್, ಪಾಪರೆಡ್ಡಿ ಪಾಳ್ಯ	ಜ್ಞಾನಭಾರತಿ	129	ಹೊಂಗೆ, ಮಹಾಗನಿ, ಸಂಪಿಗೆ ತಬೂಬಿಯ	10	6	0	16	12.9713N	77.5041E

V. Jyothi
Dy RFO

1	2	3	4	5	6	7		8	9	10
76	2ನೇ "ಸಿ" ಮುಖ್ಯರಸ್ತೆ, ವಿಧಾನಸೌಧ ಲೇಔಟ್, ಪಾಪರೆಡ್ಡಿ ಪಾಳ್ಯ	ಜ್ಞಾನಭಾರತಿ	129	ಹೊಂಗೆ, ಮಹಾಗನಿ, ಸಂಪಿಗೆ ತಬೂಬಿಯ	3	5	0	8	12.9787N	77.5045E
77	1ನೇ ಅಡ್ಡರಸ್ತೆ, ವಿಧಾನಸೌಧ ಲೇಔಟ್	ಜ್ಞಾನಭಾರತಿ	129	ಹೊಂಗೆ, ಮಹಾಗನಿ, ಸಂಪಿಗೆ ತಬೂಬಿಯ	6	3	0	9	12.9715N	77.5045E
78	2ನೇ "ಸಿ" ಮುಖ್ಯರಸ್ತೆ, ವಿಧಾನಸೌಧ ಲೇಔಟ್, ಮನೇ ನಂ 125 ಪಾಪರೆಡ್ಡಿ ಪಾಳ್ಯ	ಜ್ಞಾನಭಾರತಿ	129	ಹೊಂಗೆ, ಮಹಾಗನಿ, ಸಂಪಿಗೆ ತಬೂಬಿಯ	2	3	0	5	12.9716N	77.5046E
79	ಹೋಂ ಕಂಫರ್ಟ್ ಶಾಪ್ ಮುಂಬಾಗದ ರಸ್ತೆ, ವಿಧಾನಸೌಧ ಲೇಔಟ್	ಜ್ಞಾನಭಾರತಿ	129	ಹೊಂಗೆ, ಮಹಾಗನಿ, ಸಂಪಿಗೆ ತಬೂಬಿಯ	10	6	0	16	12.9721N	77.5043E
80	ಎಸ್.ಎಲ್.ವಿ ಬೈಕ್ ಪಾಯಿಂಟ್ ಇಂದ 2ನೇ ಅಡ್ಡರಸ್ತೆ, ದಿಗಂತ್ ಕಾಂಡಿಮೆಂಟ್ಸ್ ವಿಧಾನ ಸೌಧ	ಜ್ಞಾನಭಾರತಿ	129	ಹೊಂಗೆ, ಮಹಾಗನಿ, ಸಂಪಿಗೆ ತಬೂಬಿಯ	18	5	0	23	12.9705N	77.5034E
81	ನಂ 6, 10ನೇ ಕ್ರಾಸ್, ಎಸ್.ಎಲ್.ವಿ ಬೈಕ್ ಪಾಯಿಂಟ್, 2ನೇ ಬ್ರಾಂಚ್ ಗ್ಯಾರೇಜ್ ಇದರ ಹಿಂಭಾಗದ ರಸ್ತೆ	ಜ್ಞಾನಭಾರತಿ	129	ಹೊಂಗೆ, ಮಹಾಗನಿ, ಸಂಪಿಗೆ ತಬೂಬಿಯ	5	1	0	6	12.9704N	77.5032E
82	# 248, ಅಚ್ಯುತ ಗ್ರಾಂಡ್ ಅಪಾರ್ಟ್‌ಮೆಂಟ್ ಇಂದ ಲಕ್ಷ್ಮಿನಿಲಯದ ವರೆಗೆ	ಜ್ಞಾನಭಾರತಿ	129	ಹೊಂಗೆ, ಮಹಾಗನಿ, ಸಂಪಿಗೆ ತಬೂಬಿಯ	6	11	0	17	12.9712N	77.5032E
83	ಕುವೆಂಪು ಪಾರ್ಕ್ ಪಕ್ಕದ ಮೈದಾನ ಮುಂಭಾಗದ ರಸ್ತೆ, ವಿಧಾನ ಸೌಧ ಲೇಔಟ್	ಜ್ಞಾನಭಾರತಿ	129	ಹೊಂಗೆ, ಮಹಾಗನಿ, ಸಂಪಿಗೆ ತಬೂಬಿಯ	7	1	0	8	12.9701N	77.5000E
84	ಕುವೆಂಪು ಪಾರ್ಕ್ ಪಕ್ಕದ ಮೈದಾನ ಒಳಗಡೆ ವಿಧಾನಸೌದ ಲೇಔಟ್	ಜ್ಞಾನಭಾರತಿ	129	ಹೊಂಗೆ, ಮಹಾಗನಿ, ಸಂಪಿಗೆ ತಬೂಬಿಯ	0	0	26	26	12.9701N	77.4999E
85	ಹೊಸ ಪಾರ್ಕ್ ವಿಧಾನ ಸೌಧ ಲೇಔಟ್, ಮುಂಭಾಗದ ಈರಣ್ಣ ಲೇಔಟ್ ಪಾಪರೆಡ್ಡಿಪಾಳ್ಯ	ಜ್ಞಾನಭಾರತಿ	129	ಹೊಂಗೆ, ಮಹಾಗನಿ, ಸಂಪಿಗೆ ತಬೂಬಿಯ	0	0	0	0	12.9746N	77.5039E
86	80 ಅಡಿ ರಸ್ತೆ, ಆದಿತ್ಯ ಅಪಾರ್ಟ್‌ಮೆಂಟ್ ಪಕ್ಕದರಸ್ತೆ ಮಲ್ಲತ್ತಹಳ್ಳಿ	ಜ್ಞಾನಭಾರತಿ	129	ಕಾಡುಬಾದಾಮಿ, ಹೊಂಗೆ, ನೇರಳೆ, ಸಂಪಿಗೆ	8	2	0	10	12.9628N	77.4988E
87	80 ಅಡಿರಸ್ತೆ, ಬಾಷ್ ಗೋಡೌನ್ ಒಳಗಡೆ ಆದಿತ್ಯ ಅಪಾರ್ಟ್‌ಮೆಂಟ್ ಎದುರು, ಮಲ್ಲತ್ತಹಳ್ಳಿ	ಜ್ಞಾನಭಾರತಿ	129	ಮಹಾಗನಿ, ಹೊಂಗೆ ನೇರಳೆ, ಕಾಡುಬಾದಾಮಿ	2	4	0	6	12.9626N	77.4987E
88	ನಂ 89,86, ಡೆಂಟಲ್ ಕ್ಲಿನಿಕ್ ರಸ್ತೆ, 4ನೆ ಮುಖ್ಯರಸ್ತೆ, 9ನೇ ಬ್ಲಾಕ್ ಮಲ್ಲತ್ತಹಳ್ಳಿಕೆರೆ ಹಿಂಬಾಗದ ರಸ್ತೆ, ಸರ್.ಎಂ.ವಿ ಲೇಔಟ್	ಜ್ಞಾನಭಾರತಿ	129	ಹೊಂಗೆ, ಬೇವು, ನೇರಳೆ ಕಾಡುಬಾದಾಮಿ	13	7	0	20	12.9652N	77.5001E

1	2	3	4	5	6	7		8	9	10
89	ಸರ್.ಎಂ.ವಿ ಲೇಔಟ್, 1ನೇ ಎ ಮುಖ್ಯರಸ್ತೆ ಇಂದ 3ನೇ ರಸ್ತೆ ಮಲ್ಲತ್ತಹಳ್ಳಿಕೆರೆ ಹಿಂಭಾಗ	ಜ್ಞಾನಭಾರತಿ	129	ಹೊಂಗೆ, ತಬೂಬಿಯ,ನೇರಳೆ, ಮಹಾಗನಿ, ಗಸಗಸೆ	4	6	0	10	12.9626N	77.4962E
90	ಅವಿಘ್ನ ನಿಲಯ # 16, ಸರ್ ಎಂ ವಿ ಲೇಔಟ್, 6ನೇ ಮುಖ್ಯರಸ್ತೆ ಇಂದ 5ನೇ ಮುಖ್ಯರಸ್ತೆ, ಮಲ್ಲತ್ತಹಳ್ಳಿಕರೆ ಹಿಂಬಾಗ	ಜ್ಞಾನಭಾರತಿ	129	ಬೇವು, ನೇರಳೆ, ತಬೂಬಿಯ, ಕಾಡುಬಾದಾಮಿ	5	16	0	21	12.9638N	77.4969E
91	ಎಂಪಿಎಂ ಮತ್ತು ಐಟಿಐ ಲೇಔಟ್ ಗಣೇಶ ದೇವಸ್ಥಾನದ ರಸ್ತೆ, ಮಲ್ಲತ್ತಹಳ್ಳಿಕೆರೆ ಹಿಂಭಾಗ	ಜ್ಞಾನಭಾರತಿ	129	ಬೇವು, ಮಹಾಗನಿ, ತಬೂಬಿಯ, ಹೊಂಗೆ	5	4	0	9	12.9643N	77.4977E
92	ಐಟಿಐ ಲೇಔಟ್, 11ನೇ ಮುಖ್ಯರಸ್ತೆ, ಸೃಷ್ಟಿ ಪ್ರೀ ಸ್ಕೂಲ್ ಮತ್ತ ಡೇಕೇರ್	ಜ್ಞಾನಭಾರತಿ	129	ಸಂಪಿಗೆ, ಹೊಂಗೆ	5	7	0	12	12.9650N	77.4984E
93	ವಿ.ಕೆ ಹೊಟೆಲ್, ಗಜಕೇಸರಿ ನಿಲಯದಿಂದ # 555 ಜೇನುಕಲ್ ನಿಲಯದವರೆಗೆ ಮಲ್ಲತ್ತಹಳ್ಳಿಕರೆ ಹಿಂಬಾಗ	ಜ್ಞಾನಭಾರತಿ	129	ತೂಬಿಯ, ಹೊಂಗೆ, ನೇರಳೆ, ಮಹಾಗನಿ	11	11	0	22	12.9656N	77.4980E
94	ಎಂ.ಪಿ.ಎಂ ಲೇಔಟ್, 10ನೇ ಅಡ್ಡರಸ್ತೆ # 337 ಮಾತೃ ಶ್ರೀ ನಲಯದಿಂದ ಗಣೇಶ ದೇವಸ್ಥಾನದವರೆಗೆ	ಜ್ಞಾನಭಾರತಿ	129	ತಬೂಬಿಯ, ನೇರಳೆ, ಮಹಾಗನಿ, ಹೊಂಗೆ, ಅವಲಾಂಡ	5	2	0	7	12.9641N	77.4979E
95	ಮೂತೋಲಂ ನಿಲಯದ ರಸ್ತೆ, ವಾಲ್ಯೂ ಮೆಗಾಮಾರ್ಟ್ ರಸ್ತೆ 80 ಅಡಿ ಮುಖ್ಯರಸ್ತೆ ಎದುರು	ಜ್ಞಾನಭಾರತಿ	129	ಕಾಡುಬಾದಾಮಿ, ಹೊಂಗೆ, ನೇರಳೆ, ಕದಂಬ	3	3	0	6	12.9638N	77.4978E
96	ಗಣಪತಿ ಮೆಟಲ್ # 10ನೇ ಕ್ರಾಸ್, ಮಲ್ಲತ್ತಹಳ್ಳಿ ಕೆರೆ ಪಕ್ಕದಲ್ಲಿ	ಜ್ಞಾನಭಾರತಿ	129	ಬೇವು, ಕಾಡುಬಾದಾಮಿ, ನೇರಳೆ, ತಬೂಬಿಯ	11	4	0	15	12.9665N	77.4972E
97	#9/1, ಶಿವನಿಲದ ರಸ್ತೆ ನರ್ಸರಿ ಪಕ್ಕದ ರಸ್ತೆ ಲೇಔಟ್, ಮಲ್ಲತ್ತಹಳ್ಳಿ ಕೆರೆ	ಜ್ಞಾನಭಾರತಿ	129	ಹೊಂಗೆ. ಬೇವು. ನೇರಳೆ ಕಾಡುಬಾದಾಮಿ	5	3	0	8	12.9667N	77.4975E
98	# 03 ಹರಿನಿವಾಸ, ಮಲ್ಲತ್ತಹಳ್ಳಿ ಕೆರೆ ಪಕ್ಕದಲ್ಲಿ	ಜ್ಞಾನಭಾರತಿ	129	ಹೊಂಗೆ, ತಬೂಬಿಯ,ನೇರಳೆ, ಮಹಾಗನಿ, ಗಸಗಸೆ	5	2	0	7	12.9665N	77.4977E
99	ನರ್ಸರಿ ಪಕ್ಕದಲ್ಲಿ ದೊಡ್ಮನೆ ರಸ್ತೆಯಿಂದ # 9/1 ಶಿವ ನಿಲಯದವರೆಗೆ ಮಲ್ಲತ್ತಹಳ್ಳಿ ಕೆರೆ ಪಕ್ಕ	ಜ್ಞಾನಭಾರತಿ	129	ಬೇವು, ನೇರಳೆ, ತಬೂಬಿಯ, ಕಾಡುಬಾದಾಮಿ	9	6	0	15	12.9673N	77.4977E
100	# 213 ಸಂತೃಪ್ತಿ ನಿಲಯದ ರಸ್ತೆ, ಜಿಯೋಲಜಿ ಬಡಾವಣೆ, ಮಲ್ಲತ್ತಹಳ್ಳಿ ನರ್ಸರಿಗೇಟ್ ಮುಂಬಾಗದ ರಸ್ತೆ	ಜ್ಞಾನಭಾರತಿ	129	ಬೇವು, ಮಹಾಗನಿ, ತಬೂಬಿಯ, ಹೊಂಗೆ	8	11	0	19	12.9682N	77.4996E
101	2ನೇ ಮೈನ್ ರೋಡ್, 1ನೇ ಬ್ಲಾಕ್ ಜಿಯಾಲಜಿ ಬಡಾವಣೆ ಯೋಗರಸ್ತೆ ಹಳೆ ಬೆಂಗಳೂರು ಟಿಫನ್ ಹೊಟೆಟ್ ಹಿಂಭಾಗ	ಜ್ಞಾನಭಾರತಿ	129	ಸಂಪಿಗೆ, ಹೊಂಗೆ	5	7	0	12	12.9684N	77.4997E

1	2	3	4	5	6	7		8	9	10
102	ನೇಚರ್ ಫ್ರೆಶ್ ತರಕಾರಿ ಮಾರ್ಟ್ ಪಕ್ಕ 6ನೇ ಮುಖ್ಯರಸ್ತೆ ಐಟಿಐ ಲೇಔಟ್ 80 ಅಡಿ ರಸ್ತೆ ಮಲ್ಲತ್ತಹಳ್ಳಿ	ಜ್ಞಾನಭಾರತಿ	129	ಕಾಡುಬಾದಾಮಿ, ಹೊಂಗೆ, ನೇರಳೆ, ಸಂಪಿಗೆ	6	0	0	6	12.9665N	77.5010E
103	9ನೇ ಮುಖ್ಯರಸ್ತೆ, ಬ್ಲೂ ಡಾಲ್ಫಿನ ಕಾರ್ ಸ್ಪಾ ಸರ್ವೀಸ್ ಸ್ಟೇಷನ್ ಎದುರು ಐಟಿಐ ಲೇಔಟ್ 80 ಅಡಿರಸ್ತೆ ಮಲ್ಲತ್ತಹಳ್ಳಿ	ಜ್ಞಾನಭಾರತಿ	129	ಮಹಾಗನಿ, ಹೊಂಗೆ ನೇರಳೆ, ಕಾಡುಬಾದಾಮಿ	3	0	0	3	12.9656N	77.5005E
104	12ನೇ ಮುಖ್ಯರಸ್ತೆ ಮತ್ತು 14ನೇ ಮುಖ್ಯರಸ್ತೆ, 80 ಫೀಟ್ ರೋಡ್, ಐ ಟಿ ಐ ಲೇಔಟ್ ಮಲ್ಲತ್ತಹಳ್ಳಿ	ಜ್ಞಾನಭಾರತಿ	129	ಮಹಾಗನಿ, ಹೊಂಗೆ ನೇರಳೆ, ಕಾಡುಬಾದಾಮಿ	2	7	0	9	12.9641N	77.4992E
105	2ನೇ ಮುಖ್ಯರಸ್ತೆ, ಎನ್.ಜಿ.ಇ.ಎಫ್ ಲೇಔಟ್ ಮಲ್ಲತ್ತಹಳ್ಳಿ ಕರೆ ಮುಖ್ಯದ್ವಾದ ಪಕ್ಕದ ರಸ್ತೆ (ರಿಯಾ ಮಾರ್ಟ್)	ಜ್ಞಾನಭಾರತಿ	129	ಮಹಾಗನಿ, ಹೊಂಗೆ ನೇರಳೆ, ಕಾಡುಬಾದಾಮಿ	23	0	0	23	12.9617N	77.4951E
106	ಆರ್.ಹೆಚ್.ಸಿ.ಎಸ್ ಲೇಔಟ್, 5ನೇ ಎ ಕ್ರಾಸ್, ಇ ಬ್ಲಾಕ್, 2ನೇ ಹಂತ ಶ್ರೀಗಂಧದಕಾವಲು	ಜ್ಞಾನಭಾರತಿ	129	ಮಹಾಗನಿ, ಹೊಂಗೆ ನೇರಳೆ, ಕಾಡುಬಾದಾಮಿ	21	28	0	49	12.9737N	77.5001E
107	ಟಿ.ಡಿ ಪೂಡ್ಸ್ , ಎನ್.ಜಿ.ಇ.ಎಫ್ ಎಂಪ್ಲಾಯ್ ಲೇಔಟ್, ಮಲ್ಲತ್ತಹಳ್ಳಿ ಕರೆ ಪಕ್ಕದ ರಸ್ತೆ ಪಾರ್ಕ್ ಒಳಗಡೆ	ಜ್ಞಾನಭಾರತಿ	129	ಮಹಾಗನಿ, ಹೊಂಗೆ ನೇರಳೆ, ಕಾಡುಬಾದಾಮಿ	0	0	15	15	12.9612N	77.4948E
108	ಹಾಸ್ಟೆಲ್ ಹಿಂಬಾಗದ ರಸ್ತೆ ಟಿ.ಡಿ ಪೂಡ್ಸ್ ಮಲ್ಲತ್ತಹಳ್ಳಿ ಕರೆ ಪಕ್ಕದಲ್ಲಿ	ಜ್ಞಾನಭಾರತಿ	129	ತಬೂಬಿಯ, ಮಹಾಗನಿ, ನೇರಳೆ	6	22	0	28	12.9622N	77.4938E
109	# 221, ಸಮೃದ್ಧಿ ನಿಲಯ, ಮಲ್ಲತ್ತಹಳ್ಳಿ ಕರೆ ಪಕ್ಕದ ಲೇಔಟ್	ಜ್ಞಾನಭಾರತಿ	129	ಮಹಾಗನಿ, ತಬೂಬಿಯ, ಹೊಂಗೆ, ಬೇವು	6	0	0	6	12.9610N	77.4941E
110	# 249 ಮಲ್ಲತ್ತಹಳ್ಳಿ ಪಕ್ಕದ ಲೇಔಟ್	ಜ್ಞಾನಭಾರತಿ	129	ತಬೂಬಿಯ, ಹಲಸು, ಹೊಂಗೆ, ಕಾಡುಬಾದಾಮಿ	5	7	0	12	12.9619N	77.4937E
111	ಭರತ್ ಫ್ಯಾಬ್ರಿಕೇಷನ್ ಪಕ್ಕದ ರಸ್ತೆ ನಂ 53/3 ಎನ್.ಜಿ.ಇ.ಎಫ್ ಲೇಔಟ್ ಮಲ್ಲತ್ತಹಳ್ಳಿ	ಜ್ಞಾನಭಾರತಿ	129	ಮಹಾಗನಿ, ಬೇವು, ನೇರಳೆ ಹೊಂಗೆ	7	9	0	16	12.9587N	77.4979E
112	ಭರತ್ ಫ್ಯಾಬ್ರಿಕೇಷನ್ ಪಕ್ಕದ ರಸ್ತೆ ನಂ 53/3 ಎನ್.ಜಿ.ಇ.ಎಫ್ ಲೇಔಟ್ ಮಲ್ಲತ್ತಹಳ್ಳಿ	ಜ್ಞಾನಭಾರತಿ	129	ಹೊಂಗೆ, ತಬೂಬಿಯ, ಕಾಡುಬಾದಾಮಿ	5	7	0	12	12.9584N	77.4981E
113	ಆರ್.ಹೆಚ್.ಸಿ.ಎಸ್ ಲೇಔಟ್, 2ನೇ ಎ ಹಂತ ಎ ಬ್ಲಾಕ್, 5ನೇ ಮುಖ್ಯರಸ್ತೆ, #273 ನಿಲಯದ ಮುಂಬಾಗ	ಜ್ಞಾನಭಾರತಿ	129	ಸಂಪಿಗೆ, ಬೇವು, ಮಹಾಗನಿ, ನೇರಳೆ	8	7	0	15	12.9781N	77.4976E
114	ಆರ್.ಹೆಚ್.ಸಿ.ಎಸ್ ಲೇಔಟ್, 2ನೇ ಎ ಹಂತ ಎ ಬ್ಲಾಕ್, 5ನೇ ಮುಖ್ಯರಸ್ತೆ, #273 ನಿಲಯದ ಪಕ್ಕದ ರಸ್ತೆ ಡಿ ಗ್ರೂಪ್ ಲೇಔಟ್	ಜ್ಞಾನಭಾರತಿ	129	ಹೊಂಗೆ, ತಬೂಬಿಯ, ಕಾಡುಬಾದಾಮಿ	5	11	0	16	12.9778N	77.4974E

1	2	3	4	5	6	7		8	9	10
115	# 508, ಭುವನ ಶಂಕರ ನಿಲಯದ ರಸ್ತೆ, ಆರ್.ಹೆಚ್.ಸಿ.ಎಸ್ ಲೇಔಟ್ 2ನೇ ಹಂತ ಡಿ ಗ್ರೂಪ್	ಜ್ಞಾನಭಾರತಿ	129	ತಬೂಬಿಯ, ಹಲಸು, ಹೊಂಗೆ, ಕಾಡುಬಾದಾಮಿ	2	2	0	4	12.9788N	77.4976E
116	ನಂ 641, ಜೋಗದ ಸಿರಿ ನಿಲಯದ ರಸ್ತೆ ಆರ್.ಹೆಚ್.ಸಿ.ಎಸ್ ಲೇಔಟ್ 2ನೇ ಹಂತ, ಎ ಬ್ಲಾಕ್, 8ನೇ ಹೋಯ್ಸಳ ರಸ್ತೆ	ಜ್ಞಾನಭಾರತಿ	129	ಮಹಾಗನಿ, ಬೇವು, ನೇರಳೆ ಹೊಂಗೆ	5	5	0	10	12.9781N	77.4979E
117	ವಿದ್ಯಾನಿಕೇತನ ಸ್ಕೂಲ ಹಿಂಬಾಗದ ಬಿಡಿಎ ಪಾರ್ಕ್ ಒಳಗಡೆ ರಾಜಕಾಲುವೆ ಪಕ್ಕದಲ್ಲಿ	ಜ್ಞಾನಭಾರತಿ	129	ಹೊಂಗೆ, ಬೇವು, ನೇರಳೆ ಕಾಡುಬಾದಾಮಿ	0	0	25	25	12.9526N	77.4875E
118	ವಿದ್ಯಾನಿಕೇತನ ಸ್ಕೂಲ ಹಿಂಬಾಗದ ಬಿಡಿಎ ಪಾರ್ಕ್ ಒಳಗಡೆ ಯೂರೋ ಕಿಡ್ಸ್ ಎದುರು	ಜ್ಞಾನಭಾರತಿ	129	ಹೊಂಗೆ, ತಬೂಬಿಯ,ನೇರಳೆ, ಮಹಾಗನಿ, ಗಸಗಸೆ	0	0	145	145	12.9527N	77.4888E
119	1ನೇ ಮುಖ್ಯರಸ್ತೆ, ಮುತ್ತುರಾಯನಗರ ಆರ್ಚ್ ಒಳಗಡೆ	ಜ್ಞಾನಭಾರತಿ	129	ಬೇವು, ನೇರಳೆ, ತಬೂಬಿಯ, ಕಾಡುಬಾದಾಮಿ	114	15	0	129	12.9423N	77.5062E
120	ಸುಶೀಲ ಅಯ್ಯಂಗಾರ್ ಶಿಕ್ಷಣ ಸಂಸ್ಥೆ ಮುಂಬಾಗ, ನಂ 245, ಶಿವಂ ನಿಲಯ, 1ನೇ ಮುಖ್ಯರಸ್ತೆ	ಜ್ಞಾನಭಾರತಿ	129	ಮಹಾಗನಿ, ಬೇವು, ನೇರಳೆ ಹೊಂಗೆ	33	40	0	73	12.9363N	77.5054E
121	ಅರ್ಥ ಮತ್ತು ಜೈ ಆರ್ಗ್ಯಾನಿಕಲ್ ಶಾಪ್ ಇಂದ ನಂ 190 ಇಂಚರ ನಿಲಯ ನಂ 326, 3ನೇ ಮುಕ್ಯರಸ್ತೆ	ಜ್ಞಾನಭಾರತಿ	129	ಹೊಂಗೆ, ಬೇವು, ನೇರಳೆ ಕಾಡುಬಾದಾಮಿ	20	14	0	34	12.9365N	77.5057E
122	ನಂ 33, ಸಾಯಿ ಸಂಕಲ್ಪ ನಿಲಯ ರಸ್ತೆ ನಮ್ಮನೆ ನಿಲಯ, 5ನೇ ಅಡ್ಡರಸ್ತೆ	ಜ್ಞಾನಭಾರತಿ	129	ಹೊಂಗೆ, ತಬೂಬಿಯ,ನೇರಳೆ, ಮಹಾಗನಿ, ಗಸಗಸೆ	4	16	0	20	12.9351N	77.5071E
123	ನಂ 237, ಅಭಿವೃದ್ಧಿ ನಿಲಯ, 2ನೇ ಮುಖ್ಯರಸ್ತೆ ಮತ್ತು ನಂ 88 ರೀತು ನಿಲಯ	ಜ್ಞಾನಭಾರತಿ	129	ಬೇವು, ನೇರಳೆ, ತಬೂಬಿಯ, ಕಾಡುಬಾದಾಮಿ	12	5	0	17	12.9353N	77.5066E
124	ನಂ 98 ತೇಜಸ್ ನಿಲಯದ ರಸ್ತೆ, 4ನೇ ಮುಖ್ಯರಸ್ತೆ, ಮುತ್ತುರಾಯನಗರ	ಜ್ಞಾನಭಾರತಿ	129	ಹೊಂಗೆ, ಬೇವು, ನೇರಳೆ ಕಾಡುಬಾದಾಮಿ	22	16	0	38	12.9345N	77.5069E
125	ಫಾರೆಸ್ಟ್ ಲೇಔಟ್ ಮುಖ್ಯರಸ್ತೆ, ಬಿ.ಎಂ ರೋಡ್ ಮುತ್ತುರಾಯನಗರ ರೈಲ್ವೆ ಪ್ಯಾರಲೆಲ್ ರೋಡ್	ಜ್ಞಾನಭಾರತಿ	129	ಸಂಪಿಗೆ, ಬೇವು, ಮಹಾಗನಿ, ನೇರಳೆ	2	57	0	59	12.9287N	77.5022E
126	ಯೂನಿವರ್ಸಿಟಿ ಕ್ವಾಟಟ್ರಸ್ ಸಿಗ್ನಲ್ ಇಂದ ಕೆಂಗುಂಟೆ ಸಿಗ್ನಲ್ ಮತ್ತು ರಿಂಗ್ ರೋಡ್ ಮೈನ್ ರೋಡ್	ಜ್ಞಾನಭಾರತಿ	129	ಹೊಂಗೆ, ತಬೂಬಿಯ, ಕಾಡುಬಾದಾಮಿ	0	115	0	115	12.9552N 12.9609N	77.5019E 77.5044E
127	ಜ್ಞಾನಭಾರತಿ ಪೊಲೀಸ್ ಸ್ಟೇಷನ್ ರಸ್ತೆ	ಜ್ಞಾನಭಾರತಿ	129	ತಬೂಬಿಯ, ಹಲಸು, ಹೊಂಗೆ,	34	49	0	83	12.9501N	77.5007E
128	ಯೂನಿವರ್ಸಿಟಿ ಕ್ಯಾಂಪಸ್ ಬಯೋಪಾರ್ಕ್ –1 ಪೈರ್ ಸ್ಟೇಷನ್ ಹತ್ತಿರ	ಜ್ಞಾನಭಾರತಿ	129	ತಬೂಬಿಯ, ಹಲಸು, ಹೊಂಗೆ,	68	97	0	165	12.9399N	77.5073E

1	2	3	4	5	6	7		8	9	10
129	ಯೂನಿವರ್ಸಿಟಿ ಕ್ಯಾಂಪಸ್ ಪಿಜಿ-5, ಮೆನ್ಸ್ ಹಾಸ್ಟೆಲ್	ಜ್ಞಾನಭಾರತಿ	129	ತಬೂಬಿಯ, ಹಲಸು, ಹೊಂಗೆ, ಕಾಡುಬಾದಾಮಿ	0	54	0	54	12.9441N	77.5022E
130	ಹಿಸ್ಟರಿ ಮ್ಯೂಸಿಯಂ, ಕನ್ನಡ ಅಧ್ಯಯನ ಪಕ್ಕದಲ್ಲಿ ಮಾನವಿಕ ವಿಭಾಗ, ಪ್ರದರ್ಶನ ಕಲಾ ವಿಭಾಗ	ಜ್ಞಾನಭಾರತಿ	129	ತಬೂಬಿಯ, ಹಲಸು, ಹೊಂಗೆ, ಕಾಡುಬಾದಾಮಿ	614	0	0	614	12.9458N	77.5028E
131	ನಂ 180, ಗ್ಲಿರಿ ನಿಲಯ , ನಂ 162 ಗುರುಗೋಟೇಶ್ವರ ನಿಲಯ,2ನೇ ಮುಖ್ಯರಸ್ತೆ , ಮುತ್ತುರಾಯನಗರ	ಜ್ಞಾನಭಾರತಿ	129	ಬೇವು, ನೇರಳೆ, ತಬೂಬಿಯ, ಕಾಡುಬಾದಾಮಿ	12	22	0	34	12.9342N	77.5062E
Total					**1993**	**1580**	**303**	**3876**		
Grand Total					**2229**	**1998**	**303**	**4530**		


12.9144N 77.5250E
RR Nagar
Bengaluru
Bangalore Urban
Karnataka
Sep 29, 2022 2:28:42 PM

12.9749N 77.5035E
Annapurneshwari Nagar
Bengaluru
Bangalore Urban
Karnataka
Jul 19, 2022 1:43:36 PM


12.9760N 77.4961E
Jul 21, 2022 1:08:31 PM

12.9154N 77.5238E
NO 75 BEML 3rd Stage
RR Nagar
Bengaluru
Bangalore Urban
Karnataka
Sep 24, 2022 10:44:15 AM

12.9114N 77.5180E
Kalegowda Road
RR Nagar
Bengaluru
Bangalore Urban
Karnataka
Sep 29, 2022 2:03:21 PM

V. [illegible] Dy PRO


SAMSUN
12.9312N 77.5185E
8th Main Road
RR Nagar
Bengaluru
Bangalore Urban
Karnataka
Sep 29, 2022 1:08:45 PM

12.9310N 77.5188E
48 4th Main Road
RR Nagar
Bengaluru
Bangalore Urban
Karnataka
Sep 29, 2022 1:04:25 PM

12.9308N 77.5191E
Javregowda Main Road
RR Nagar
Bengaluru
Bangalore Urban
Karnataka
Sep 29, 2022 1:05:09 PM

12.9304N 77.5198E
RR Nagar
Bengaluru
Bangalore Urban
Karnataka
Sep 29, 2022 1:08:43 PM


12.9304N 77.5199E
RR Nagar
Bengaluru
Bangalore Urban
Karnataka
Sep 29, 2022 1:08:54 PM


12.9299N 77.5208E
451f 43rd Main Road
RR Nagar
Bengaluru
Bangalore Urban
Karnataka
Sep 29, 2022 1:11:15 PM

12.9304N 77.5199E
RR Nagar
Bengaluru
Bangalore Urban
Karnataka
Sep 29, 2022 1:08:54 PM

12.9304N 77.5188E
1st Cross Road
RR Nagar
Bengaluru
Bangalore Urban
Karnataka
Sep 29, 2022 1:15:29 PM

12.9106N 77.5184E
RR Nagar
Bengaluru
Bangalore Urban
Karnataka
Sep 29, 2022 1:58:53 PM

12.9518N 77.4971E
Ullal Village Main Road
Jnana Ganga Nagar
Bengaluru
Bangalore Urban
Karnataka
Jul 28, 2022 11:35:53 AM

12.9310N 77.5187E
327° NW
RR Nagar
Bengaluru
Bangalore Urban
Karnataka
Aug 24, 2022 11:15:50 AM

12.9308N 77.5189E
333° NW
1st Cross Road
RR Nagar
Bengaluru
Bangalore Urban
Karnataka
Aug 24, 2022 11:57:34 AM


12.9297N 77.5174E
16th Cross Road
RR Nagar
Bengaluru
Bangalore Urban
Karnataka
Aug 24, 2022 5:45:25 PM

12.9297N 77.5175E
16th Cross Road
RR Nagar
Bengaluru
Bangalore Urban
Karnataka
Aug 24, 2022 5:46:15 PM

12.9993N 77.5181E
Pipeline Road
Sunkadakatte
Bengaluru
Bangalore Urban
Karnataka
Jul 27, 2022 4:31:42 PM

12.9994N 77.5181E
Pipeline Road
Sunkadakatte
Bengaluru
Bangalore Urban
Karnataka
Jul 27, 2022 4:32:05 PM

12.9992N 77.5181E
Pipeline Road
Sunkadakatte
Bengaluru
Bangalore Urban
Karnataka
Jul 27, 2022 4:30:50 PM

12.9993N 77.5181E
Pipeline Road
Sunkadakatte
Bengaluru
Bangalore Urban
Karnataka
Jul 27, 2022 4:31:27 PM

12.9981N 77.5182E
Sunkadakatte
Bengaluru
Bangalore Urban
Karnataka
Jul 29, 2022 2:06:34 PM

13.0006N 77.5250E
Basaweshwara Nagar
Bengaluru
Bangalore Urban
Karnataka
Jul 30, 2022 11:19:53 AM

V. J.
DY ARO.


13.0001N 77.5248E
Service Road
Basaweshwara Nagar
Bengaluru
Bangalore Urban
Karnataka
Jul 30, 2022 11:29:59 AM

13.0004N 77.5250E
564 Service Road
Hegganahalli
Bengaluru
Bangalore Urban
Karnataka
Jul 30, 2022 11:12:36 AM

12.9121N 77.5256E
124/B 3rd Main Road
RR Nagar
Bengaluru
Bangalore Urban
Karnataka
Aug 30, 2022 1:49:18 PM

12.9121N 77.5256E
124/B 3rd Main Road
RR Nagar
Bengaluru
Bangalore Urban
Karnataka
Aug 30, 2022 1:50:23 PM

12.9356N 77.5184E
RR Nagar
Bengaluru
Bangalore Urban
Karnataka
Sep 10, 2022 11:17:33 AM

12.9355N 77.5184E
RR Nagar
Bengaluru
Bangalore Urban
Karnataka
Sep 10, 2022 11:17:57 AM

12.9321N 77.5066E
RR Nagar
Bengaluru
Bangalore Urban
Karnataka
Sep 10, 2022 5:13:43 PM


12.9322N 77.5066E
17 Mysore Road
RR Nagar
Bengaluru
Bangalore Urban
Karnataka
Sep 10, 2022 5:17:07 PM


12.9106N 77.5183E
RR Nagar
Bengaluru
Bangalore Urban
Karnataka
Sep 16, 2022 12:33:36 PM


12.9114N 77.5179E
RR Nagar
Bengaluru
Bangalore Urban
Karnataka
Sep 18, 2022 3:59:31 PM

12.9467N 77.5110E
Gnana Bharathi Main Road
Gnana Bharathi
Bengaluru
Bangalore Urban
Karnataka
Oct 9, 2022 1:20:28 PM

12.9467N 77.5111E
No.411 5th Main Rd
Kengeri Satellite Town
Bengaluru
Bangalore Urban
Karnataka
Oct 8, 2022 1:19:02 PM

12.9468N 77.5111E
No.411 5th Main Rd
Kengeri Satellite Town
Bengaluru
Bangalore Urban
Karnataka
Oct 9, 2022 1:21:27 PM

12.9465N 77.5113E
Gnana Bharathi
Bengaluru
Bangalore Urban
Karnataka
Oct 8, 2022 3:15:32 PM


12.9580N 77.5035E
Mallathahalli
Bengaluru
Bangalore Urban
Karnataka
Oct 9, 2022 2:50:31 PM

12.9499N 77.5105E
Gnana Bharathi Main Road
Gnana Bharathi
Bengaluru
Bangalore Urban
Karnataka
Oct 20, 2022 11:24:37 AM

12.9467N 77.5110E
Gnana Bharathi Main Road
Gnana Bharathi
Bengaluru
Bangalore Urban
Karnataka
Oct 9, 2022 1:20:38 PM


12.9469N 77.5109E
No.411 5th Main Rd
Kengeri Satellite Town
Bengaluru
Bangalore Urban
Karnataka
Oct 9, 2022 1:22:18 PM

RAISING AND MAINTENANCE OF PLANTATION IN BBMP RR NAGARA ZONE DURING 2022-23

Name of the work : Raising and maintenance of monsoon plantation (without bamboo tree guards) in BBMP, RR Nagara Zone, 2800 plants, during the year 2022-23.

Contractor Name :Manoj.G.C **Without tree guard total 2800 plants.**

Sl No.	Location/ area name/ Road/Cross/Address	Ward No.	Ward Name	Name ofspecies	No of Plants		Total	GPS	
					Right side	Left side		Last	Long
1	JP Park	17	J.P Park	Sampige Tabubia Tore matti Gulmohar Mahagani Nagalinga Pushpa	362		900	77.80109	12.184821
2	JP Park	17	J.P Park	Sampige Tabubia Tore matti Gulmohar Mahagani Nagalinga Pushpa	538			77.80184	12.184372
4	Gandinagara Lake	159	Kengeri	Tabubia Honge	69		69	77.483037	12.933126
5	Gandinagara Lake opp to BDA Park	159	Kengeri	Tabubia Honge Hoovarsi Dalichand	134		134	77.532358	12.937309
6	Thalaghattapura Lake	198	Hemmigepura	Tabubia Hoovarsi Dalichand	268		268	77.532358	12.867712

ವಲಯ ಅರಣ್ಯ ಅಧಿಕಾರಿ
ಆರ್.ಆರ್. ನಗರ ವಲಯ
ಬೃಹತ್ ಬೆಂಗಳೂರು ಮಹಾನಗರ ಪಾಲಿಕೆ

Range Forest Officer Signature

Manoj.G.C
MANOJ.G.C
Forest & Civil Contractor B.B.M.P.

Contractor Signature

RAISING AND MAINTENANCE OF PLANTATION IN BBMP RR NAGARA ZONE DURING 2022-23

Name of the work : Raising and maintenance of monsoon plantation (without bamboo tree guards) in BBMP, RR Nagara Zone, 2800 plants, during the year 2022-23.

Contractor Name :Manoj.G.C **Without tree guard total 2800 plants.**

7	Near Doddabasthi BDA Hindu Rudra Bhoomi	130	Ullal	Tabubia Mahagani Honge Thorematthi Badami	190	190	77.47065	12.940357
8	H Gollahalli	198	Hemmigepura	Badami Tabubia BettadanelliSeebe Mahagani	700	700	77.532396	12.867707
9	Chikkabasthi Lake	130	Ullal	Mahagani Tabubia Hoovarsi Honge	156	156	77.471818	12.947707
10	BDA Nursery to Sirki Apts Road left side BDA park,	130	Ullal	Mahagani Tabubia Dalichand Hoovarsi	383	383	77.47106	12.940421
TOTAL Number of Plants						2800		

Manoj.G.C
MANOJ .G.C.
Forest & Civil Contractor B.B.M.P.

ವಲಯ ಅರಣ್ಯ ಅಧಿಕಾರಿ
ಬೃಹತ್ ಬೆಂಗಳೂರು ಮಹಾನಗರ ಪಾಲಿಕೆ

Range Forest Officer Signature **Contractor Signature**

JP PARK

ವಲಯ ಅರಣ್ಯ ಅಧಿಕಾರಿ
ಆರ್.ಆರ್. ನಗರ ವಲಯ
ಬೃಹತ್ ಬೆಂಗಳೂರು ಮಹಾನಗರ ಪಾಲಿಕೆ

MANOJ .G.C.
Forest & Civil Contractor B.B.M.P.

JP PARK





ವಲಯ ಅರಣ್ಯ ಅಧಿಕಾರಿ
ಆರ್.ಆರ್. ನಗರ ವಲಯ
ಬೃಹತ್ ಬೆಂ ಪಾಲಿಕೆ

Manoj J.G.C
MANOJ .G.C.
Forest & Civil Contractor B.B.M.P.

ವಲಯ ಅರಣ್ಯ ಅಧಿಕಾರಿ
ಆರ್.ಆರ್. ನಗರ ವಲಯ
ಬೃಹತ್ ಬೆಂಗಳೂರು ಮಹಾನಗರ ಪಾಲಿಕೆ

MANOJ .G.C.
Forest & Civil Contractor B.B.M.P.

H GOLLAHALLI LAKE





ವಲಯ ಅರಣ್ಯ ಅಧಿಕಾರಿ
ಆರ್.ಆರ್. ನಗರ ವಲಯ
ಬೃಹತ್ ಬೆಂಗಳೂರು ಮಹಾನಗರ ಪಾಲಿಕೆ

MANOJ .G.C.
Forest & Civil Contractor B.B.M.P.

JP PARK



ವಲಯ ಅರಣ್ಯ ಅಧಿಕಾರಿ
ಆರ್.ಆರ್. ನಗರ ವಲಯ
ಬೃಹತ್ ಬೆಂಗಳೂರು ಮಹಾನಗರ ಪಾಲಿಕೆ

MANOJ .G.C.
Forest & Civil Contractor B.B.M.P.

JP PARK







ವಲಯ ಅರಣ್ಯ ಅಧಿಕಾರಿ
ಆರ್.ಆರ್. ನಗರ ವಲಯ
ಬೃಹತ್ ಬೆಂಗಳೂರು ಮಹಾನಗರ ಪಾಲಿಕೆ

MANOJ .G.C.
Forest & Civil Contractor B.B.M.P.

JP PARK



ವಲಯ ಅರಣ್ಯ ಅಧಿಕಾರಿ
ಆರ್.ಆರ್. ನಗರ ವಲಯ
ಬೃಹತ್ ಬೆಂಗಳೂರು ಮಹಾನಗರ ಪಾಲಿಕೆ

MANOJ .G.C.
Forest & Civil Contractor B.B.M.P.

ವಲಯ ಅರಣ್ಯ ಅಧಿಕಾರಿ
ಆರ್.ಆರ್. ನಗರ ವಲಯ
ಬೃಹತ್ ಬೆಂಗಳೂರು ಮಹಾನಗರ ಪಾಲಿಕೆ

MANOJ.G.
Forest & Civil Contractor

ವಲಯ ಅರಣ್ಯ ಅಧಿಕಾರಿ
ಆರ್.ಆರ್. ನಗರ ವಲಯ
ಬೃಹತ್ ಬೆಂಗಳೂರು ಮಹಾನಗರ

MANOJ .G.C.
Forest & Civil Contractor

ವಲಯ ಅರಣ್ಯ ಅಧಿಕಾರಿ
ಆರ್.ಆರ್. ನಗರ ವಲಯ
ಬೃಹತ್ ಬೆಂಗಳೂರು ಮಹಾನಗರ ಪಾಲಿಕೆ

MANOJ .G.C.
Forest & Civil Contractor R.R.

H GOLLAHALLI LAKE



ವಲಯ ಅರಣ್ಯ ಅಧಿಕಾರಿ
ಆರ್.ಆರ್. ನಗರ ವಲಯ
ಬೃಹತ್ ಬೆಂಗಳೂರು ಮಹಾನಗರ ಪಾಲಿಕೆ

Manoj .G.C.
MANOJ .G.C.
Forest & Civil Contractor B.B.M.P.

CHIKKABASTHI BDA PARK



MANOJ.G.C.
Forest & Civil Contractor B.B.M.P.

TALAGHATTAPURA LAKE



ವಲಯ ಅರಣ್ಯ ಅಧಿಕಾರಿ
ಆರ್.ಆರ್. ನಗರ ವಲಯ
ಬೃಹತ್ ಬೆಂಗಳೂರು ಮಹಾನಗರ ಪಾಲಿಕೆ

MANOJ .G.C.
Forest & Civil Contractor B.B.M.P

TALAGHATTAPURA LAKE





ವಲಯ ಅರಣ್ಯ ಅಧಿಕಾರಿ
ಆರ್.ಆರ್. ನಗರ ವಲಯ
ಬೃಹತ್ ಬೆಂಗಳೂರು ಮಹಾನಗರ ಪಾಲಿಕೆ

MANOJ .G.C.
Forest & Civil Contractor B.B.M.P.

DUBASIPALYA LAKE

ವಲಯ ಅರಣ್ಯ ಅಧಿಕಾರಿ
ಆರ್.ಆರ್. ನಗರ ವಲಯ
ಬೃಹತ್ ಬೆಂಗಳೂರು ಮಹಾನಗರ ಪಾಲಿಕೆ

MANOJ .G.C.
Forest & Civil Contractor B.B.M.P.

GANDHI NAGAR LAKE



ವಲಯ ಅರಣ್ಯ ಅಧಿಕಾರಿ
ಆರ್.ಆರ್. ನಗರ ವಲಯ
ಬೃಹತ್ ಬೆಂಗಳೂರು ಮಹಾನಗರ ಪಾಲಿಕೆ

MANOJ .G.C.
Forest & Civil Contractor B.B