



## BRUHAT BENGALURU MAHANAGARA PALIKE

No. DCF/PR. 144/2022-23


Office of the  
Deputy Conservator of Forests,  
Bruhat Bengaluru MahanagaraPalike,  
N R Square, Annex Building - 3,  
Bengaluru, Date: 30-04-2022

### PUBLIC NOTICE

This is to bring to the notice of the public and citizens of Bengaluru that the **Assistant Executive Engineer, Road Infrastructure Division, Dasarahalli Division, Dasarahalli Zone, BBMP** have submitted an application to the undersigned for removal of trees standing at **Tumkur Main Road from Nelagadaranahalli Cross to Ganga International school**. The details area given below:

<b>Name of the project</b>	<b>Road Widening of Tumkur Main road from Nelagadaranahalli Cross to Ganga International School</b>			
<b>Name of the Agency</b>	<b>Assistant Executive Engineer, Road Infrastructure Division, Dasarahalli Division, Dasarahalli Zone, BBMP.</b>			
<b>Purpose for removal of tree</b>	The trees are falling within the project activities of Widening of Road.			
<b>Description of the area with clear demarcation of boundaries or with GPS readings</b>	<b>Sl No</b>	<b>Longitude E</b>	<b>Latitude N</b>	<b>Location</b>
	1	77°50 5516	13°04 5184	The trees are standing on Tumkur Main road from Nelagadaranahalli Cross to Ganga International School
	2	77°49 7215	13°02 9338	
<b>Enumeration of trees</b>	198 Nos (Annexure-1)		Description of Trees, Species, Location, Area, Map, etc., are uploaded in the website of BBMP for information of all ( <a href="http://www.bbmp.gov.in">www.bbmp.gov.in</a> )	
<ul style="list-style-type: none"><li>Total no. of trees standing in the project area</li></ul>	198 Nos (Annexure-1)			
<b>Mode of communication of comments</b> (Public can send their comments either by E-mail / Post / Hand)	<b>Address:</b> The Deputy Conservator of Forest & Tree Officer, BBMP, N.R Square Bangalore-560002. <b>E-mail Id:</b> <a href="mailto:dcfbbmp12@gmail.com">dcfbbmp12@gmail.com</a>			
<b>Deadline for filing objections</b>	Ten (10) days from the date of publication of this notification <b>Newspaper Objections/Comments/Suggestions should be relevant and specific to the project</b>			

In view of the above, the suggestions/objections/comments are invited from citizens under Section 8(3) (vii) of the Karnataka Preservation of Tree Act, 1976.

  
Deputy Conservator of Forest,  
BBMP, N.R. Square  
Bengaluru.





## ಬೃಹತ್ ಬೆಂಗಳೂರು ಮಹಾನಗರ ಪಾಲಿಕೆ

ಉಪ ಅರಣ್ಯ ಸಂರಕ್ಷಣಾಧಿಕಾರಿಗಳು, ಅರಣ್ಯಘಟಕ, ಬೃಹತ್ ಬೆಂಗಳೂರು ಮಹಾನಗರ ಪಾಲಿಕೆ,  
ಅನೆಕ್ಸ್ ಬಿಲ್ಡಿಂಗ್-3, ಎನ್.ಆರ್.ವೃತ್ತ, ಬೆಂಗಳೂರು-560 002.

ಸಂಖ್ಯೆ: ಉಅಸಂ/ಪಿಆರ್/144 /2022-23

ದಿನಾಂಕ: 30-04-2022

### ಸಾರ್ವಜನಿಕ ಪ್ರಕಟಣೆ

ಈ ಮೂಲಕ ಬೆಂಗಳೂರು ಮಹಾನಗರ ಮತ್ತು ಸುತ್ತಮುತ್ತಲಿನ ಸಮಸ್ತ ನಾಗರಿಕರ ಗಮನಕ್ಕೆ ತರುವುದೇನೆಂದರೆ, ತುಮಕೂರು ಮುಖ್ಯರಸ್ತೆಯ ನೆಲಗದರನಹಳ್ಳಿ ಕ್ರಾಸ್‌ನಿಂದ ಗಂಗಾ ಇಂಟರ್‌ನ್ಯಾಷನಲ್ ಶಾಲೆವರೆಗೂ ರಸ್ತೆ ಅಗಲೀಕರಣ ಸಂಬಂಧ, ಕಾಮಗಾರಿಗೆ ಸಂಬಂಧಿಸಿದಂತೆ ಮರಗಳ ತೆರವಿಗಾಗಿ ಸಹಾಯಕ ಕಾರ್ಯಪಾಲಕ ಅಭಿಯಂತರರು, ರ.ಮೂ.ಸೌ- ದಾಸರಹಳ್ಳಿ ವಿಭಾಗ, ದಾಸರಹಳ್ಳಿ ವಲಯವರು ಮನವಿ ಸಲ್ಲಿಸಿದ್ದು, ವಿವರಗಳು ಈ ಕೆಳಕಂಡಂತಿರುತ್ತವೆ:

ಯೋಜನೆಯ ಹೆಸರು	ತುಮಕೂರು ಮುಖ್ಯರಸ್ತೆಯ ನೆಲಗದರನಹಳ್ಳಿ ಕ್ರಾಸ್‌ನಿಂದ ಗಂಗಾ ಇಂಟರ್‌ನ್ಯಾಷನಲ್ ಶಾಲೆವರೆಗೂ ರಸ್ತೆ ಅಗಲೀಕರಣ		
ಎಜೆನ್ಸಿಯ ಹೆಸರು	ಸಹಾಯಕ ಕಾರ್ಯಪಾಲಕ ಅಭಿಯಂತರರು, ರಸ್ತೆ ಮೂಲ ಸೌಲಭ್ಯ ಅಭಿವೃದ್ಧಿ, ದಾಸರಹಳ್ಳಿ ವಿಭಾಗ, ದಾಸರಹಳ್ಳಿ ವಲಯ ಬಿಬಿಎಂಪಿ, ಬೆಂಗಳೂರು.		
ಮರ ತೆರವುಗೊಳಿಸುವ ಉದ್ದೇಶ	ರಸ್ತೆ ಅಗಲೀಕರಣ ಕಾಮಗಾರಿಗೆ ಅಡ್ಡಬರುತ್ತಿರುವ ಮರಗಳ ತೆರವಿಗಾಗಿ.		
ಯೋಜನೆಯ ಬರುತ್ತಿರುವ ಪ್ರದೇಶದ ನಿರ್ದೇಶಾಂಕಗಳು	<b>Sl No</b>	<b>Longitude E</b>	<b>Latitude N</b>
	1	77° 50 5516	13° 04 5184
	2	77° 49 7215	13° 02 9338
	The trees are standing at Tumkur Main Road from Nelagadaranahalli Cross to Ganga International School .		
ಯೋಜನಾ ಪ್ರದೇಶದಲ್ಲಿ ಪ್ರಸ್ತುತ ಇರುವ ಮರಗಳು	198 No's (Annexure-1)	ಮರಗಳ ವಿವರ, ಜಾತಿ, ಮರಗಳಿರುವ ಜಾಗ, ನಕಾಶೆಗಳ ವಿವರಗಳನ್ನು ಬಿಬಿಎಂಪಿ ವೆಬ್ ಸೈಟ್ ನಲ್ಲಿ ಮಾಹಿತಿಗಾಗಿ ಒದಗಿಸಲಾಗಿದೆ. <b>(www.bbmp.gov.in)</b>	
ಯೋಜನಾ ಪ್ರದೇಶದಲ್ಲಿ ತೆರವುಗೊಳಿಸಬೇಕಾದ ಮರಗಳು	198 No's (Annexure-1)		
ಆಕ್ಷೇಪಣೆಗಳಲ್ಲಿ ಸಲ್ಲಿಸುವ ವಿಧಾನ ( ಸಾರ್ವಜನಿಕರು ನೇರವಾಗಿ/ ಇ-ಮೇಲ್/ ಅಂಚೆ ಮುಖಾಂತರ ಈ ಕೆಳ ಸಹಿದಾರರ ಕಛೇರಿಗೆ ಸಲ್ಲಿಸಬಹುದು)	ವಿಳಾಸ:- ಉಪ ಅರಣ್ಯ ಸಂರಕ್ಷಣಾಧಿಕಾರಿಗಳು, ಅರಣ್ಯಘಟಕ, ಬೃಹತ್ ಬೆಂಗಳೂರು ಮಹಾನಗರ ಪಾಲಿಕೆ, ಅನೆಕ್ಸ್ ಬಿಲ್ಡಿಂಗ್-3, ಎನ್.ಆರ್.ವೃತ್ತ, ಬೆಂಗಳೂರು-560002. <b>Email ID: <a href="mailto:dcfbbmp12@gmail.com">dcfbbmp12@gmail.com</a></b> ದಾಖಲೆ ಪತ್ರಗಳನ್ನು ಕೆಳ ಸಹಿದಾರರ ಕಛೇರಿಯಲ್ಲಿ ಕಛೇರಿ ಕೆಲಸದ ವೇಳೆಯಲ್ಲಿ ಪರಿಶೀಲಿಸಬಹುದು.		
ಆಕ್ಷೇಪಣೆಗಳಲ್ಲಿ ಸಲ್ಲಿಸಬೇಕಾದ ಅವಧಿ	ಈ ಪ್ರಕಟಣೆ ಹೊರಡಿಸಿದ ದಿನಾಂಕ ದಿಂದ 10 ದಿನಗಳೊಳಗೆ ಸೂಚನೆ: ಆಕ್ಷೇಪಣೆಗಳು ಪ್ರಸ್ತಾವಿತ ಯೋಜನೆಗೆ ಮಾತ್ರ ಸಂಬಂಧಿಸಿರಬೇಕು.		

ಮೇಲ್ಕಂಡ ಪ್ರದೇಶದಲ್ಲಿನ ಮರಗಳನ್ನು ತೆರವುಗೊಳಿಸುವ ಸಂಬಂಧ ಸಾರ್ವಜನಿಕರ ಆಕ್ಷೇಪಣೆ/ ಸಲಹೆಗಳಿದ್ದಲ್ಲಿ ಕರ್ನಾಟಕ ವೃಕ್ಷ ಸಂರಕ್ಷಣಾ ಕಾಯ್ದೆ 1976 ಸೆಕ್ಷನ್ 8(3) (vii) ಪ್ರಕಾರ ಸಲಹೆ-ಸೂಚನೆಗಳನ್ನು ನೀಡಲು ಆಹ್ವಾನಿಸಲಾಗಿದೆ.

*Sreenivasa L. Hegde*  
ಉಪ ಅರಣ್ಯ ಸಂರಕ್ಷಣಾಧಿಕಾರಿ

ಬೃಹತ್ ಬೆಂಗಳೂರು ಮಹಾನಗರ ಪಾಲಿಕೆ





ಬೃಹತ್ ಬೆಂಗಳೂರು ಮಹಾನಗರ ಪಾಲಿಕೆ

ಕಾರ್ಯಪಾಲಕ ಅಭಿಯಂತರರು, ರಸ್ತೆ ಮೂಲಭೂತ ಸೌಕರ್ಯ-ದಾಸರಹಳ್ಳಿ ವಿಭಾಗ, ಅನೆಕ್ಸ್ ಕಟ್ಟಡ-3,  
ಬೃಹತ್ ಬೆಂಗಳೂರು ಮಹಾನಗರ ಪಾಲಿಕೆ ಕಛೇರಿಗಳು, ಎನ್.ಆರ್.ಚೌಕ, ಬೆಂಗಳೂರು-560 002.

ಸಂ:ಕಾಪಾಅ/ರಮೂಸೌ-ದಾ.ಹಳ್ಳಿ/ಪಿಆರ್/ /2021-22  
249

ದಿನಾಂಕ: 24.03.2022

ರವರಿಗೆ

ಶಂರತ್ನಾಧಿಕಾರಿ  
ಉಪ ಅರಣ್ಯ ನಿರೀಕ್ಷಕರು,  
ಅನೆಕ್ಸ್ ಕಟ್ಟಡ-3, ಎನ್.ಆರ್.ಚೌಕ,  
ಬಿಬಿಎಂಪಿ, ಬೆಂಗಳೂರು.

ಮಾನ್ಯರೇ,

ವಿಷಯ: ದಾಸರಹಳ್ಳಿ ವಲಯ ವ್ಯಾಪ್ತಿಯಲ್ಲಿರುವ ನೆಲಗದರನಹಳ್ಳಿ ಮುಖ್ಯರಸ್ತೆಯನ್ನು  
(ತುಮಕೂರು ಮುಖ್ಯರಸ್ತೆಯಿಂದ ಗಂಗಾ ಇಂಟರ್‌ನ್ಯಾಷನಲ್ ಶಾಲೆ ವರೆವಿಗೂ) ರಸ್ತೆ  
ಅಗಲೀಕರಣ ಸಂಬಂಧ ಮರಗಳನ್ನು ತೆರವುಗೊಳಿಸುವ ಬಗ್ಗೆ.

\*\*\*\*\*

ಮೇಲ್ಕಂಡ ವಿಷಯಕ್ಕೆ ಸಂಬಂಧಿಸಿದಂತೆ, ನೆಲಗದರನಹಳ್ಳಿ ಮುಖ್ಯರಸ್ತೆಯನ್ನು  
(ತುಮಕೂರು ಮುಖ್ಯರಸ್ತೆಯಿಂದ ಗಂಗಾ ಇಂಟರ್‌ನ್ಯಾಷನಲ್ ಶಾಲೆ ವರೆವಿಗೂ) ರಸ್ತೆಯು ತುಂಬಾ  
ಕಿರಿದಾಗಿದ್ದು ಸದರಿ ರಸ್ತೆಯನ್ನು ರಸ್ತೆಯಿಂದ ಮಾಗಡಿ ರಸ್ತೆಯವರೆವಿಗೂ ಸಂಪರ್ಕ ಕಲ್ಪಿಸುವ ರಸ್ತೆಯಾಗಿದ್ದು,  
ವಾಹನಗಳ ದಟ್ಟಣೆ ಹೆಚ್ಚಾಗಿರುವುದರಿಂದ ಟ್ರಾಫಿಕ್ ಸಮಸ್ಯೆಯಾಗುತ್ತಿರುತ್ತದೆ. ಆದ್ದರಿಂದ ಸದರಿ ರಸ್ತೆಯ  
ಅಗಲೀಕರಣ ಕಾಮಗಾರಿಯನ್ನು ಬಿಬಿಎಂಪಿ ರಸ್ತೆ ಮೂಲಭೂತ ಸೌಕರ್ಯ ದಾಸರಹಳ್ಳಿ ವಿಭಾಗದಿಂದ  
ಕೈಗೊಳ್ಳುತ್ತಿದ್ದು, ಸದರಿ ರಸ್ತೆ ಅಗಲೀಕರಣದ ರಸ್ತೆ ಉದ್ದಕ್ಕೂ ಒಟ್ಟು 150 ಮರಗಳಿದ್ದು ಸದರಿ ಮರಗಳನ್ನು  
ತೆರವುಗೊಳಿಸುವ ಬಗ್ಗೆ ಕ್ರಮ ಕೈಗೊಳ್ಳಬೇಕಾಗಿರುತ್ತದೆ. 198 nos

ಸದರಿ ಕಾಮಗಾರಿಯನ್ನು ಸಾರ್ವಜನಿಕ ಸೇವಾ ಹಿತದೃಷ್ಟಿಯಿಂದ ತುರ್ತಾಗಿ  
ಕೈಗೊಳ್ಳಬೇಕಾಗಿರುವುದರಿಂದ ತಮ್ಮ ವತಿಯಿಂದ ಸದರಿ ಮರಗಳನ್ನು ತೆರವುಗೊಳಿಸಲು ಸೂಕ್ತ ಕ್ರಮ  
ವಹಿಸಲು ಈ ಮೂಲಕ ತಮ್ಮಲ್ಲಿ ಕೋರಲಾಗಿದೆ.

ವಂದನೆಗಳೊಂದಿಗೆ,

ತಮ್ಮ ವಿಶ್ವಾಸಿ

N.D. Venkatesh 24/3/22  
ಸಹಾಯಕ ಕಾರ್ಯಪಾಲಕ ಅಭಿಯಂತರರು

ರಸ್ತೆ ಮೂಲಭೂತ ಸೌಕರ್ಯ-ದಾಸರಹಳ್ಳಿ ವಿಭಾಗ  
ಬೃಹತ್ ಬೆಂಗಳೂರು ಮಹಾನಗರ ಪಾಲಿಕೆ

9901665499

(Venkatesh, N.D.)



DRFO  
K.N. Raju  
Empower  
report

Check report Me  
immediately



**ಬೃಹತ್ ಬೆಂಗಳೂರು ಮಹಾನಗರ ಪಾಲಿಕೆ ದಾಸರಹಳ್ಳಿ ವಲಯ ವಾರ್ಡ್ ನಂ-  
39 ರ ವ್ಯಾಪ್ತಿಗೆ ಬರುವ ನೆಲಗೆದರನಹಳ್ಳಿ ಮುಖ್ಯ ರಸ್ತೆಯ (ತುಮಕೂರು  
ರಸ್ತೆಯಿಂದ ಗಂಗಾ ಇಂಟರ್ ನ್ಯಾಷನಲ್ ಶಾಲೆಯ ವರೆಗೆ) ಅಗಲೀಕರಣ  
ಸಂಬಂಧ ಅಡ್ಡಲಾಗಿ ಬರುವ ಮರಗಳನ್ನು ತೆರವುಗೊಳಿಸಲು ಸಿದ್ಧಪಡಿಸಿದ  
ಅಳತೆ ಪಟ್ಟಿ ವಿವರ**

ಮರದ ಸಂಖ್ಯೆ	ಮರದ ಹೆಸರು	ಮರದ ಎದೆ ಮಟ್ಟದ ಸುತ್ತಳತೆ (ಮೀ)	ನಿಂತ ಮರದ ಅಂದಾಜು ಎತ್ತರ (ಮೀ)
1	ಕಾಡು ಬಾದಾಮಿ ಮರ	0.36	1.50
2	ಹೊಂಗೆ ಮರ	0.50	2.00
3	ಚೆರಿ ಮರ	0.55	2.00
4	ಚೆರಿ ಮರ	0.55	1.50
5	ಚೆರಿ ಮರ	0.20	1.50
6	ಹೊಂಗೆ ಮರ	0.48	1.00
7	ಹೊಂಗೆ ಮರ	0.20	1.00
8	ಹೊಂಗೆ ಮರ	0.35	1.50
9	ಹೊಂಗೆ ಮರ	0.24	0.50
10	ಹೊಂಗೆ ಮರ	0.25	1.00
11	ಹೊಂಗೆ ಮರ	0.20	1.00
12	ಹೊಂಗೆ ಮರ	0.30	1.00
13	ಹೊಂಗೆ ಮರ	0.25	1.00
14	ಹೊಂಗೆ ಮರ	0.25	0.50
15	ಮಹಾಗನಿ ಮರ	0.38	3.00
16	ಸ್ವತೋಡಿಯಾ ಮರ	1.20	5.00
17	ಸ್ವತೋಡಿಯಾ ಮರ	1.50	2.00
18	ಚೆರಿ ಮರ	0.60	2.50
19	ಹುಣಸೆ ಮರ	1.40	2.00
20	ಬೇವಿನ ಮರ	1.80	3.00
21	ಹುಣಸೆ ಮರ	1.30	2.00
22	ಹುಣಸೆ ಮರ	1.10	2.50
23	ಬೇವಿನ ಮರ	0.95	3.00
24	ಜಾಲಿ ಮರ	1.10	5.00
25	ಕದಂಬ ಮರ	0.95	2.50
26	ಬೇವಿನ ಮರ	0.50	2.50
27	ಬೇವಿನ ಮರ	2.20	4.00
28	ಬೇವಿನ ಮರ	1.00	2.00
29	ಕಾಡು ಬೇಲದ ಮರ	1.30	1.50
30	ಬೇವಿನ ಮರ	1.50	6.00
31	ಹುಣಸೆ ಮರ	1.80	1.00
32	ಬೇವಿನ ಮರ	1.55	4.00
33	ಕಾಡು ಬೇಲದ ಮರ	1.50	2.00
34	ಬೇವಿನ ಮರ	2.00	5.00
35	ಹುಣಸೆ ಮರ	1.00	1.50
36	ಬೇವಿನ ಮರ	2.00	5.00
37	ಬೇವಿನ ಮರ	1.30	4.00

ಮರದ ಸಂಖ್ಯೆ	ಮರದ ಹೆಸರು	ಮರದ ಎದೆ ಮಟ್ಟದ ಸುತ್ತಳತೆ (ಮೀ)	ನಿಂತ ಮರದ ಅಂದಾಜು ಎತ್ತರ (ಮೀ)
38	ಬೇವಿನ ಮರ	0.50	3.00
39	ನೀಲಗಿರಿ ಮರ	1.30	8.00
40	ಕಾಡು ಬೇಲದ ಮರ	1.00	1.50
41	ಬೇವಿನ ಮರ	1.50	3.00
42	ಬೇವಿನ ಮರ	1.50	3.00
43	ಬೇವಿನ ಮರ	1.25	2.00
44	ಬೇವಿನ ಮರ	1.00	4.00
44A	ಬೇವಿನ ಮರ	1.50	4.00
45	ಕದಂಬ ಮರ	1.15	2.50
46	ಬೇವಿನ ಮರ	1.45	3.00
47	ಬೇವಿನ ಮರ	1.20	4.00
48	ನೀಲಗಿರಿ ಮರ	1.90	8.00
49	ನೀಲಗಿರಿ ಮರ	1.70	2.50
50	ನೀಲಗಿರಿ ಮರ	1.50	6.00
51	ಚರಿ ಮರ	0.55	3.00
52	ಅರಳಿ ಮರ	0.30	1.50
53	ಚರಿ ಮರ	0.35	1.00
54	ಹೊಂಗೆ ಮರ	0.40	1.00
55	ಹೊಂಗೆ ಮರ	0.30	1.00
56	ಹೊಂಗೆ ಮರ	0.40	2.50
57	ಕದಂಬ ಮರ	1.47	2.50
58	ಸ್ಲಿಲ್ವರ್ ಓಕ್ ಮರ	1.40	5.00
59	ಸ್ಲಿಲ್ವರ್ ಓಕ್ ಮರ	1.50	6.00
60	ಹೊಂಗೆ ಮರ	0.30	1.25
61	ಬೇವಿನ ಮರ	0.90	2.00
62	ಹೊಂಗೆ ಮರ	0.25	1.00
63	ತೆಂಗಿನ ಮರ	0.80	7.00
64	ಬೇವಿನ ಮರ	1.16	5.00
65	ತೆಂಗಿನ ಮರ	0.98	7.00
66	ಬೇವಿನ ಮರ	0.60	3.50
67	ಬಿಲ್ವಾರ ಮರ	1.30	2.50
68	ಬಿಲ್ವಾರ ಮರ	0.78	4.00
69	ಬೇವಿನ ಮರ	0.68	1.50
70	ಬಿಲ್ವಾರ ಮರ	1.42	2.00
71	ಹತ್ತಿ ಮರ	0.49	1.00
72	ಹುಣಸೆ ಮರ	0.68	1.00
73	ಶಿಸು ಮರ	0.76	1.00
74	ಪೆಲೋಪಾರಂ ಮರ	1.51	2.00
75	ಮಳೆ ಮರ	1.48	3.00
76	ಹಲಸಿನ ಮರ	1.40	2.00
77	ಮಳೆ ಮರ	1.60	3.00
78	ಮಳೆ ಮರ	1.60	2.50
79	ತೆಂಗಿನ ಮರ	0.90	5.00
80	ತೆಂಗಿನ ಮರ	0.95	5.50



ಮರದ ಸಂಖ್ಯೆ	ಮರದ ಹೆಸರು	ಮರದ ಎದೆ ಮಟ್ಟದ ಸುತ್ತಳತೆ (ಮೀ)	ನಿಂತ ಮರದ ಅಂದಾಜು ಎತ್ತರ (ಮೀ)
81	ಮಾವಿನ ಮರ	0.92	3.00
82	ಹಲಸಿನ ಮರ	3.00	2.00
83	ತೆಂಗಿನ ಮರ	0.80	4.00
84	ಹೊಂಗೆ ಮರ	0.36	1.50
84 A	ಹೊಂಗೆ ಮರ	0.30	1.50
85	ಹೊಳೆ ದಾಸವಾಳ ಮರ	0.38	2.00
86	ಹೊಂಗೆ ಮರ	0.80	2.50
87	ಹೊಂಗೆ ಮರ	1.20	2.00
88	ಹೊಂಗೆ ಮರ	0.33	2.00
89	ಬಸವನಪಾದ ಮರ	1.20	2.00
90	ಹೊಂಗೆ ಮರ	1.17	1.50
91	ಹೊಂಗೆ ಮರ	0.65	1.15
91 A	ಹೊಂಗೆ ಮರ	0.60	0.50
92	ಹೊಂಗೆ ಮರ	0.80	4.00
92 A	ಹೊಂಗೆ ಮರ	0.82	2.50
93	ಹೊಂಗೆ ಮರ	1.38	2.00
94	ಹೊಂಗೆ ಮರ	1.10	2.50
95	ಹೊಂಗೆ ಮರ	1.00	1.50
96	ಹೊಂಗೆ ಮರ	0.90	3.00
97	ಹೊಂಗೆ ಮರ	1.30	1.00
98	ಹೊಂಗೆ ಮರ	1.34	1.50
99	ಹೊಂಗೆ ಮರ	1.10	2.00
100	ಹೊಂಗೆ ಮರ	1.06	2.00
101	ಹೊಂಗೆ ಮರ	1.10	1.50
102	ಹೊಂಗೆ ಮರ	1.10	2.00
103	ಹೊಂಗೆ ಮರ	1.50	1.50
104	ಸಂಪಿಗೆ ಮರ	0.50	1.50
105	ಹೊಂಗೆ ಮರ	0.45	3.00
106	ಹೊಂಗೆ ಮರ	0.30	1.00
107	ಹೊಂಗೆ ಮರ	0.70	1.50
108	ಹೊಂಗೆ ಮರ	0.60	1.50
109	ಹೊಂಗೆ ಮರ	0.70	3.00
110	ಹೊಂಗೆ ಮರ	0.90	1.50
111	ಹೊಂಗೆ ಮರ	0.80	1.50
112	ಹೊಂಗೆ ಮರ	0.70	2.00
113	ಹೊಂಗೆ ಮರ	0.45	3.00
114	ಹೊಂಗೆ ಮರ	1.15	1.50
115	ತಬೂಬಿಯ ರೋಜಿಯಾ ಮರ	0.50	2.00
116	ತಬೂಬಿಯ ರೋಜಿಯಾ ಮರ	0.45	2.50
117	ಹೊಂಗೆ ಮರ	0.50	1.50
117 A	ಹೊಂಗೆ ಮರ	0.30	1.50
118	ಹೊಂಗೆ ಮರ	0.75	1.50
119	ಹೊಂಗೆ ಮರ	0.70	1.50
120	ಹೊಂಗೆ ಮರ	0.70	1.00

ಮರದ ಸಂಖ್ಯೆ	ಮರದ ಹೆಸರು	ಮರದ ಎದೆ ಮಟ್ಟದ ಸುತ್ತಳತೆ (ಮೀ)	ನಿಂತ ಮರದ ಅಂದಾಜು ಎತ್ತರ (ಮೀ)
121	ಹೊಂಗೆ ಮರ	1.40	1.00
122	ಹೊಂಗೆ ಮರ	1.00	2.50
123	ತಬೂಬಿಯ ರೋಜಿಯಾ ಮರ	0.35	1.50
124	ಹೊಂಗೆ ಮರ	1.15	2.50
125	ಹೊಂಗೆ ಮರ	0.40	1.50
125 A	ಹೊಂಗೆ ಮರ	0.30	0.50
126	ತಬೂಬಿಯ ರೋಜಿಯಾ ಮರ	0.70	3.00
127	ಹೊಂಗೆ ಮರ	0.44	2.00
127 A	ಹೊಂಗೆ ಮರ	0.35	1.50
127 B	ಹೊಂಗೆ ಮರ	0.35	3.00
128	ಹೊಂಗೆ ಮರ	2.00	1.50
129	ತಬೂಬಿಯ ರೋಜಿಯಾ ಮರ	0.35	3.00
129 A	ತಬೂಬಿಯ ರೋಜಿಯಾ ಮರ	0.35	3.00
130	ಗುಲ್ ಮೋರ್ ಮರ	0.50	1.00
130 A	ಗುಲ್ ಮೋರ್ ಮರ	0.40	1.50
131	ಹೂವರ್ಚಿ ಮರ	0.32	2.50
132	ಮಹಾಗನಿ ಮರ	0.40	3.00
133	ಹೊಂಗೆ ಮರ	0.80	3.00
134	ಹೊಂಗೆ ಮರ	1.75	1.00
135	ಹೊಂಗೆ ಮರ	0.85	1.50
136	ಹೊಂಗೆ ಮರ	1.00	2.00
137	ಹೊಂಗೆ ಮರ	1.10	1.50
138	ಹಲಸಿನ ಮರ	2.50	2.00
139	ಚೆರಿ ಮರ	0.35	3.00
140	ಹಲಸಿನ ಮರ	4.00	1.00
141	ನೇರಳೆ ಮರ	0.65	3.00
142	ಮಳೆ ಮರ	1.60	3.00
143	ಹೊಂಗೆ ಮರ	0.35	1.00
144	ಹೊಂಗೆ ಮರ	0.50	1.00
144 A	ಹೊಂಗೆ ಮರ	0.20	1.00
145	ಹೊಂಗೆ ಮರ	0.35	1.00
145 A	ಹೊಂಗೆ ಮರ	0.15	1.00
146	ಹೊಂಗೆ ಮರ	0.40	2.00
147	ಹೊಂಗೆ ಮರ	0.30	2.00
148	ತಬೂಬಿಯ ರೋಜಿಯಾ ಮರ	0.45	2.00
149	ತಾರೆ ಮರ	0.20	1.50
150	ಚೆರಿ ಮರ	0.40	2.00
151	ಪೆಲ್ವೋಪಾರಂ ಮರ	1.10	2.00
152	ಹೊಂಗೆ ಮರ	1.25	1.50
153	ಹೊಂಗೆ ಮರ	0.62	3.00
154	ಹೊಂಗೆ ಮರ	1.10	1.50
154 A	ಹೊಂಗೆ ಮರ	0.75	1.00
155	ಹೊಂಗೆ ಮರ	0.80	1.00
155 A	ಹೊಂಗೆ ಮರ	0.75	1.00

ಮರದ ಸಂಖ್ಯೆ	ಮರದ ಹೆಸರು	ಮರದ ಎದೆ ಮಟ್ಟದ ಸುತ್ತಳತೆ (ಮೀ)	ನಿಂತ ಮರದ ಅಂದಾಜು ಎತ್ತರ (ಮೀ)
155 B	ಹೊಂಗೆ ಮರ	0.78	1.00
155 C	ಹೊಂಗೆ ಮರ	0.76	1.00
156	ಕ್ರಿಸ್ ಮಸ್ ಮರ	0.40	5.00
157	ಮಾವಿನ ಮರ	0.25	2.00
158	ಮಾವಿನ ಮರ	0.20	1.50
159	ಕ್ರಿಸ್ ಮಸ್ ಮರ	0.30	1.50
160	ಮಾವಿನ ಮರ	0.25	3.00
161	ಬಟರ್ ಫ್ರೂಟ್ ಮರ	0.30	3.00
161 A	ಬಟರ್ ಫ್ರೂಟ್ ಮರ	0.35	2.00
162	ಮಳೆ ಮರ	1.50	3.00
162 A	ಮಳೆ ಮರ	1.80	2.50
163	ತೆಂಗಿನ ಮರ	0.85	10.00
164	ಈಚಲು ಮರ	0.80	6.00
165	ಜಕರಾಂಡ ಮರ	0.60	2.00
165 A	ಜಕರಾಂಡ ಮರ	0.98	1.50
166	ಹೆಬ್ಬೆವು ಮರ	2.00	4.00
167	ಹೊಂಗೆ ಮರ	0.90	1.00
168	ಅಶೋಕ ಮರ	0.45	4.00
168 A	ಅಶೋಕ ಮರ	0.65	5.00
169	ಬಟರ್ ಫ್ರೂಟ್ ಮರ	0.50	3.00
170	ಅಶೋಕ ಮರ	0.50	2.00
170 A	ಅಶೋಕ ಮರ	0.65	3.00
171	ತೆಂಗಿನ ಮರ	0.85	10.00
172	ಕಾಡು ಬಾದಾಮಿ ಮರ	1.15	3.00
173	ಹೊಂಗೆ ಮರ	0.85	1.50
173 A	ಹೊಂಗೆ ಮರ	0.70	4.00
174	ತೆಂಗಿನ ಮರ	0.65	5.00
175	ತೆಂಗಿನ ಮರ	0.75	4.00
176	ತೆಂಗಿನ ಮರ	0.90	4.00
177	ತೆಂಗಿನ ಮರ	0.92	4.00
178	ತೆಂಗಿನ ಮರ	0.70	3.00
179	ತೆಂಗಿನ ಮರ	0.70	5.00
180	ತೆಂಗಿನ ಮರ	0.75	10.00
181	ತೆಂಗಿನ ಮರ	0.65	4.00
182	ಹೊಂಗೆ ಮರ	0.35	1.50
183	ತೆಂಗಿನ ಮರ	0.75	12.00
184	ಬೇವಿನ ಮರ	1.30	2.00
185	ತೆಂಗಿನ ಮರ	0.70	8.00
186	ತೆಂಗಿನ ಮರ	0.75	10.00
187	ಹೊಂಗೆ ಮರ	0.40	1.50
188	ಹೊಂಗೆ ಮರ	1.00	2.50
189	ಕದಂಬ ಮರ	1.15	2.50
190	ಕದಂಬ ಮರ	1.00	3.00
191	ಪೆಲ್ಯೋಪಾರಂ ಮರ	0.45	1.00

ಮರದ ಸಂಖ್ಯೆ	ಮರದ ಹೆಸರು	ಮರದ ಎದೆ ಮಟ್ಟದ ಸುತ್ತಳತೆ (ಮೀ)	ನಿಂತ ಮರದ ಅಂದಾಜು ಎತ್ತರ (ಮೀ)
192	ಕದಂಬ ಮರ	1.30	2.50
193	ಸ್ವತೋಡಿಯಾ ಮರ	1.00	3.00
194	ಹೊಂಗೆ ಮರ	0.60	3.00
195	ಹೊಂಗೆ ಮರ	0.75	2.50
196	ತೆಂಗಿನ ಮರ	0.85	10.00
197	ತೆಂಗಿನ ಮರ	0.88	12.00
198	ಕದಂಬ ಮರ	0.50	3.00

*M. D. Kulkarni*

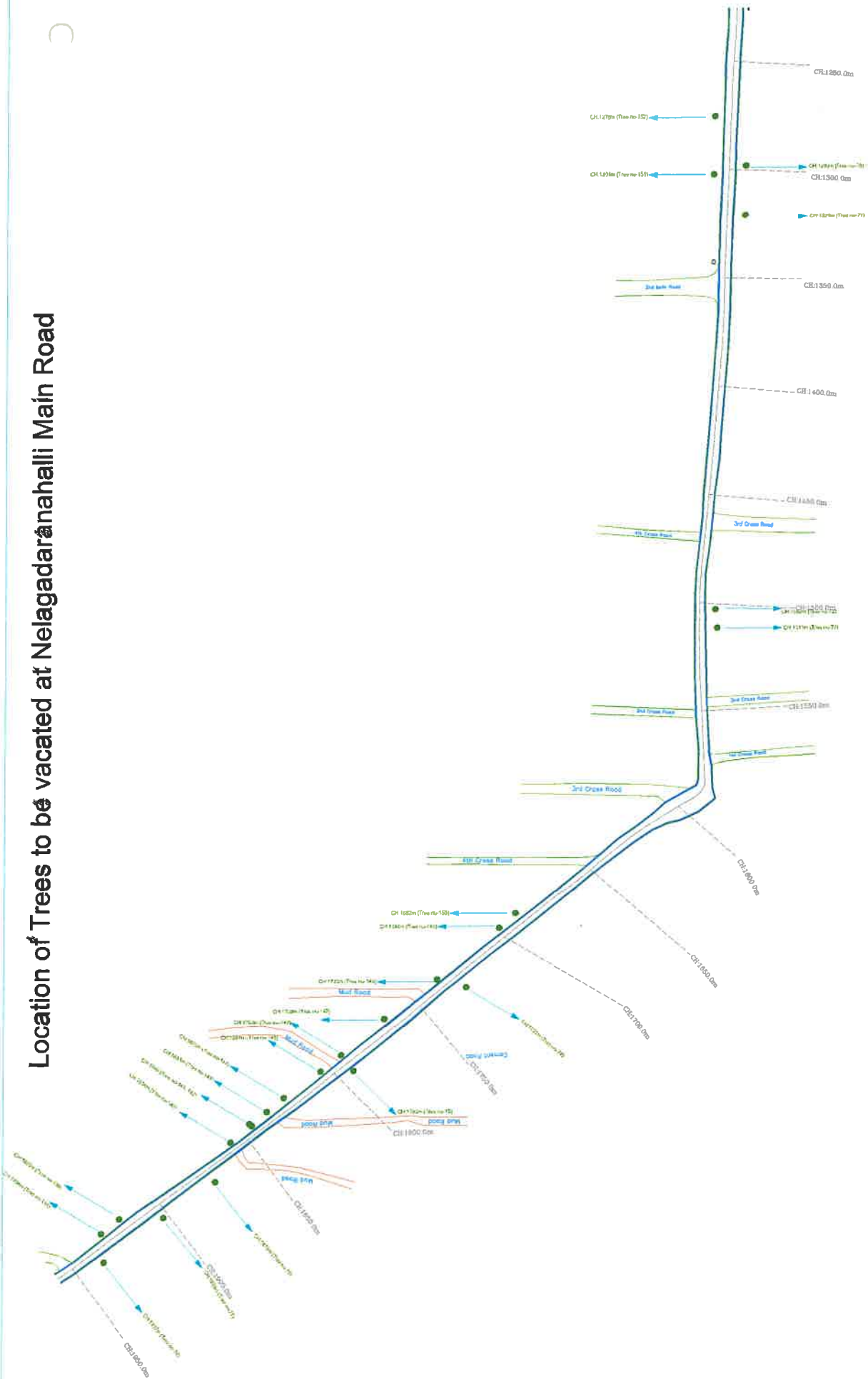
*[Signature]*

ವಲಯ ಅಧ್ಯಕ್ಷಾಧಿಕಾರಿ

ದಾಸರಹಳ್ಳಿ ವಲಯ

ಬೃಹತ್ ಬೆಂಗಳೂರು ಮಹಾನಗರ ಪಾಲಿಕೆ

# Location of Trees to be vacated at Nelagadarahalli Main Road



BRUHAT BANGALORE MAHANAGAR PALIKE

TITLE: STRIP PLAN

1/4

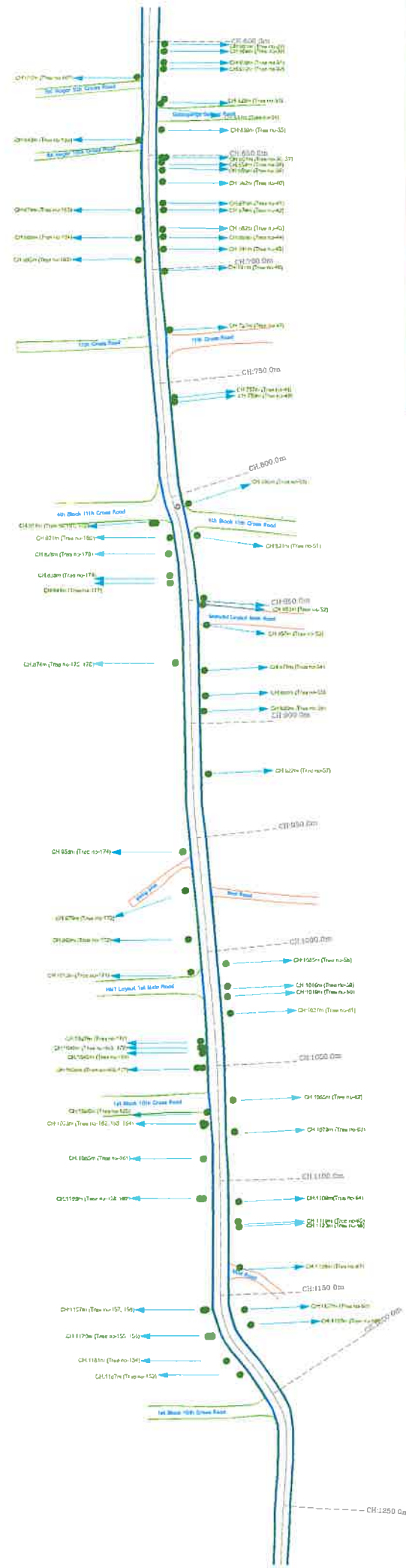
INDEX





Trees to be vacated

CC DRAIN



# Location of Trees to be vacated at Nelagadaranahalli Main Road

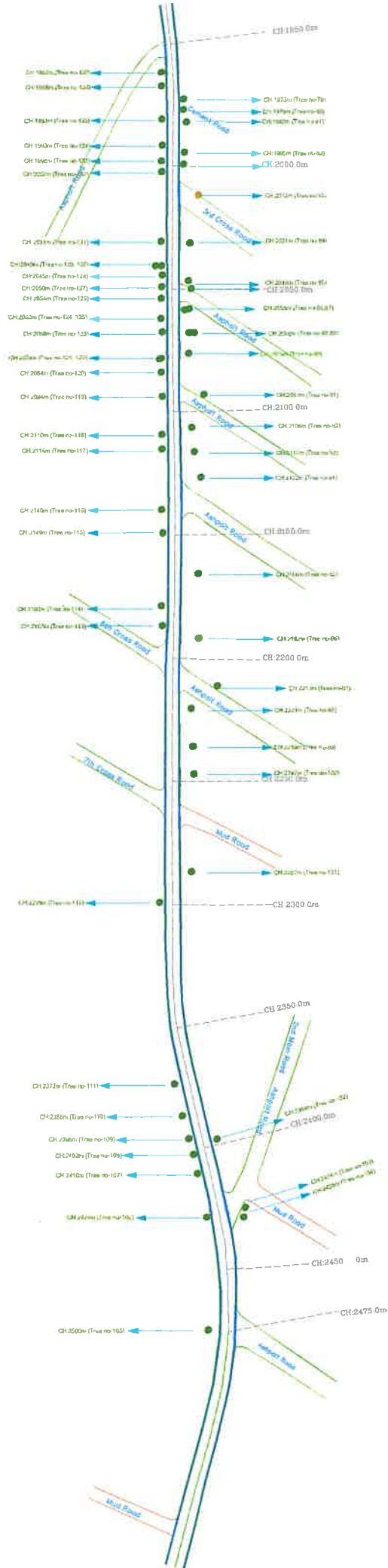


 <b>BRUHAT BANGALORE MAHANAGARA PALIKE</b>		<b>TITLE:</b> <b>STRIP PLAN</b>	<b>1/4</b>
			
<b>INDEX</b>	Trees to be vacated 	CC DRAIN 	





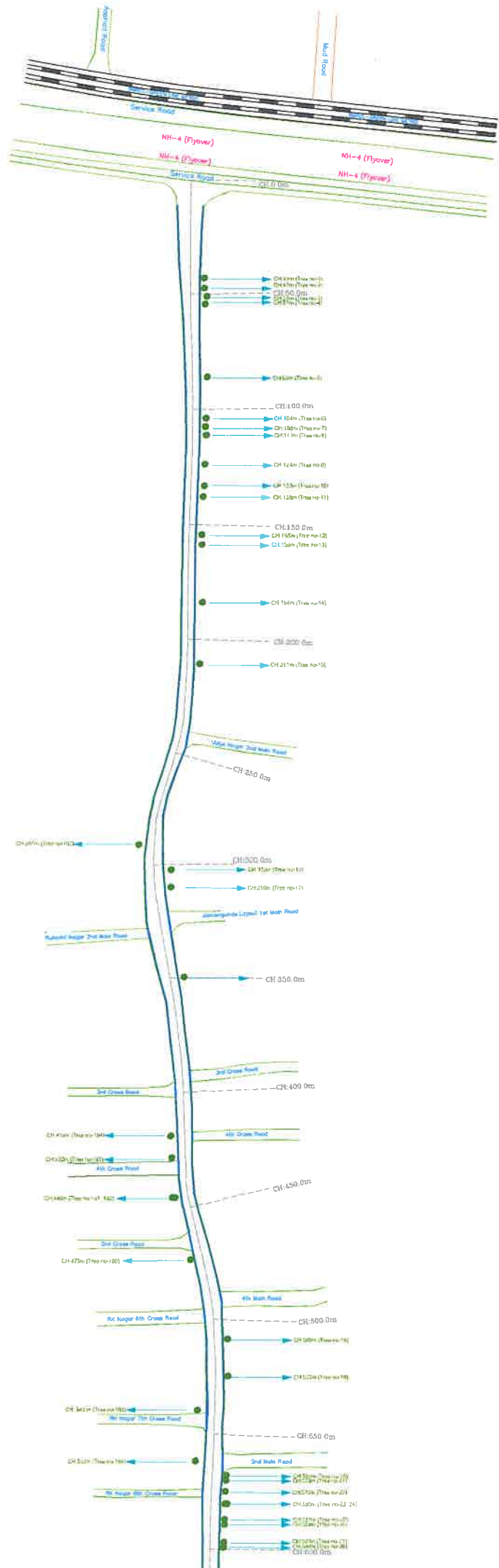
# Location of Trees to be vacated at Nelagadaranhalli Main Road



BRUHAT BANGALORE MAHANAGARA PALIKE	
TITLE	
STRIP PLAN	
1/4	
N	
INDEX	CC DRAIN
Trees to be vacated	CC DRAIN



# Location of Trees to be vacated at Nelagadaranahalli Main Road



 BRUHAT BANGALORE MAHANAGARA PALIKE	TITLE:	STRIP PLAN

INDEX  Trees to be vacated  CC DRAIN	 N
--	--

